



EUROPE : DENSITÉ DE LA POPULATION

ET PRINCIPALES AGGLOMÉRATIONS

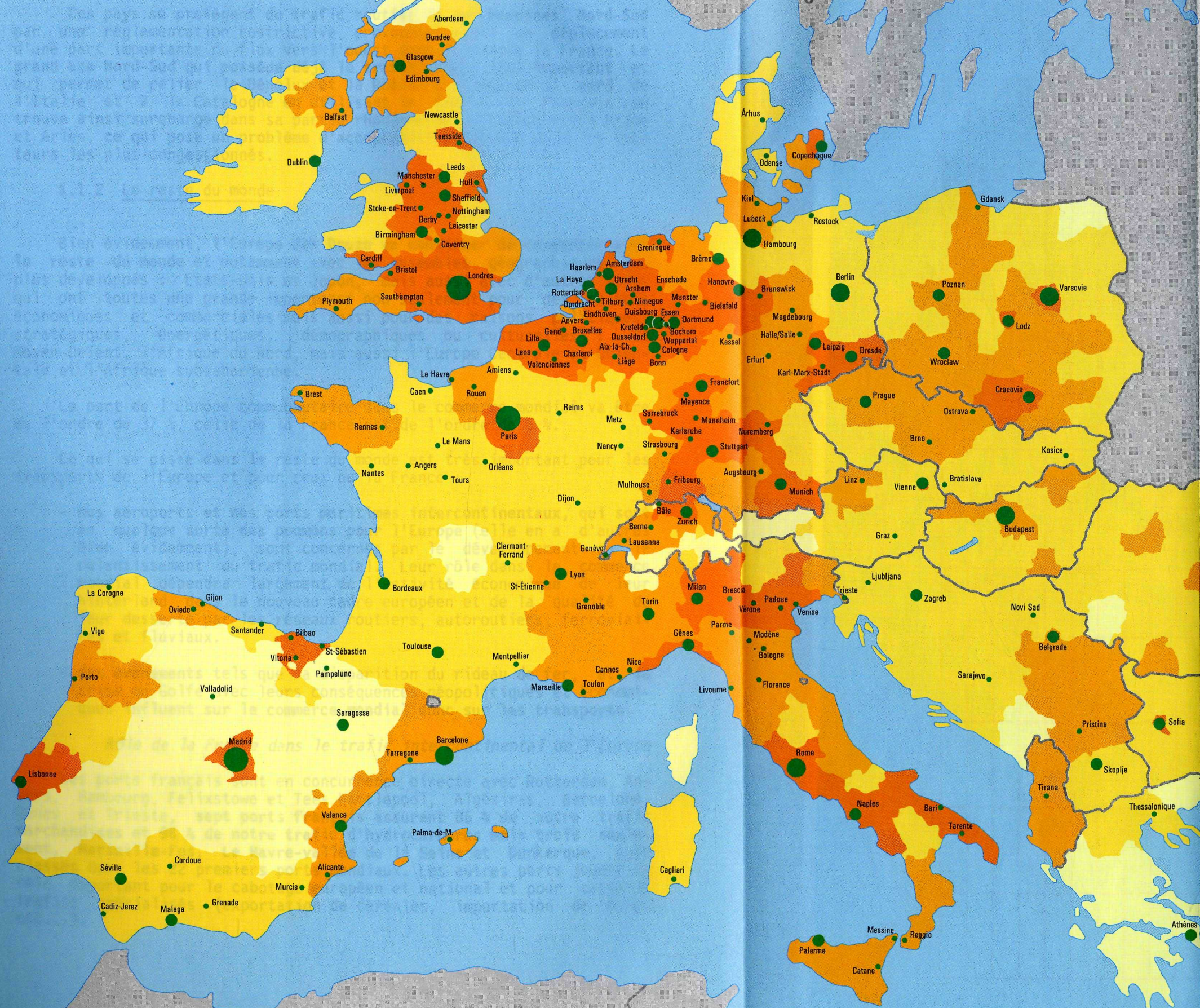
Densité de la population
(habitants/km²)



Agglomérations principales
(milliers d'habitants)






© MELTM-IGN Paris 1991








PRINCIPAUX PORTS MARITIMES ET RÉSEAU DE VOIES NAVIGABLES A GRAND GABARIT EN EUROPE DE L'OUEST

Voies navigables






-  Voies à grand gabarit existantes
-  Projets d'aménagement les plus structurants
-  Autres projets

Ports maritimes : trafic en 1987

Total tous produits
(millions de tonnes)

- < 25 
- 25 à 50 
- 50 à 100 
- 100 à 200 
- > 200 

% produits pétroliers

-  0 %
-  < 25 %
-  25 à 50 %
-  50 à 75 %
-  > 75 %

© MELTM-IGN Paris 1991

