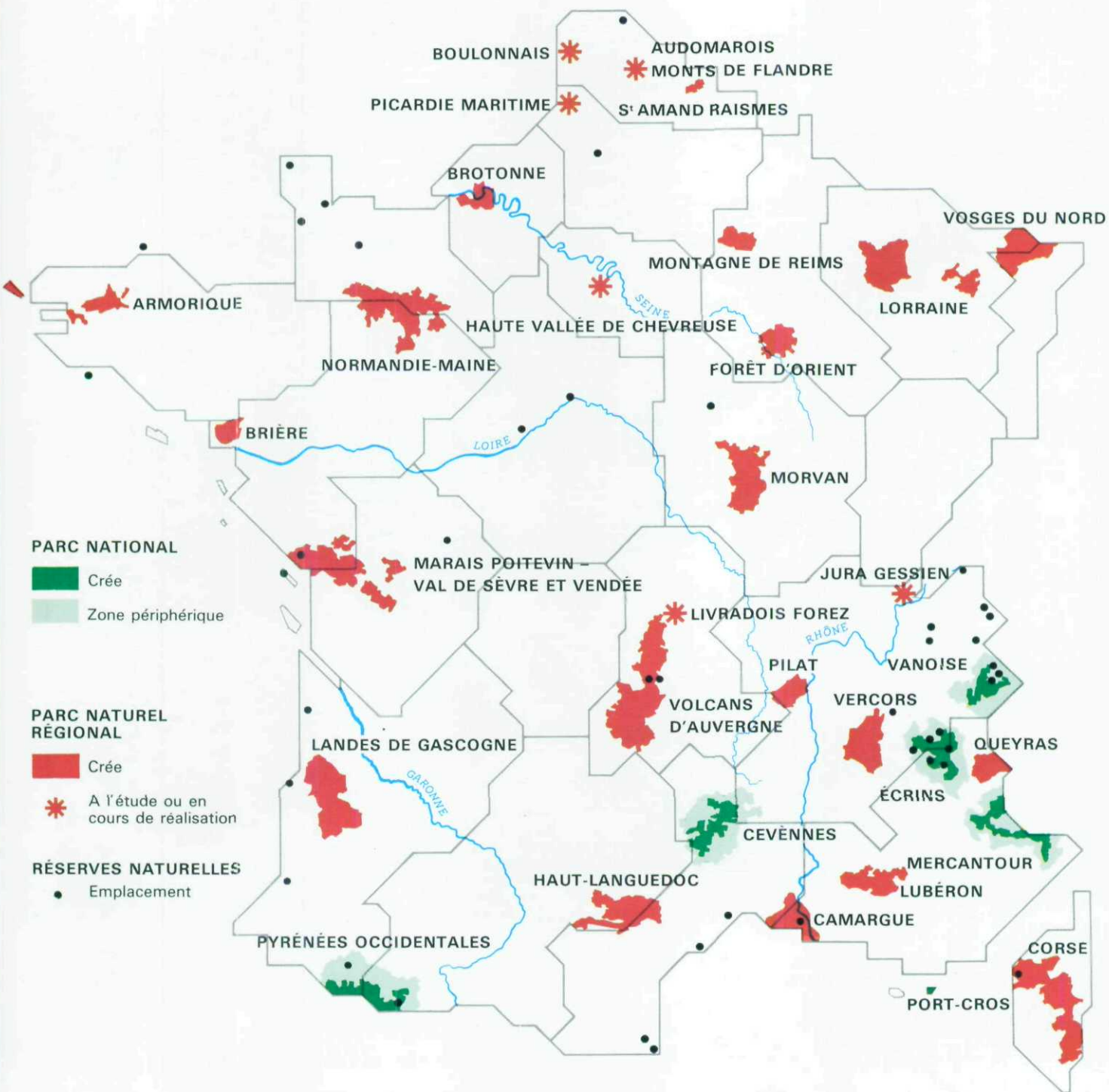

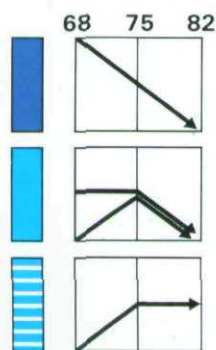
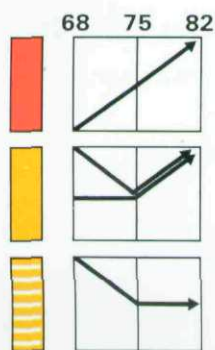
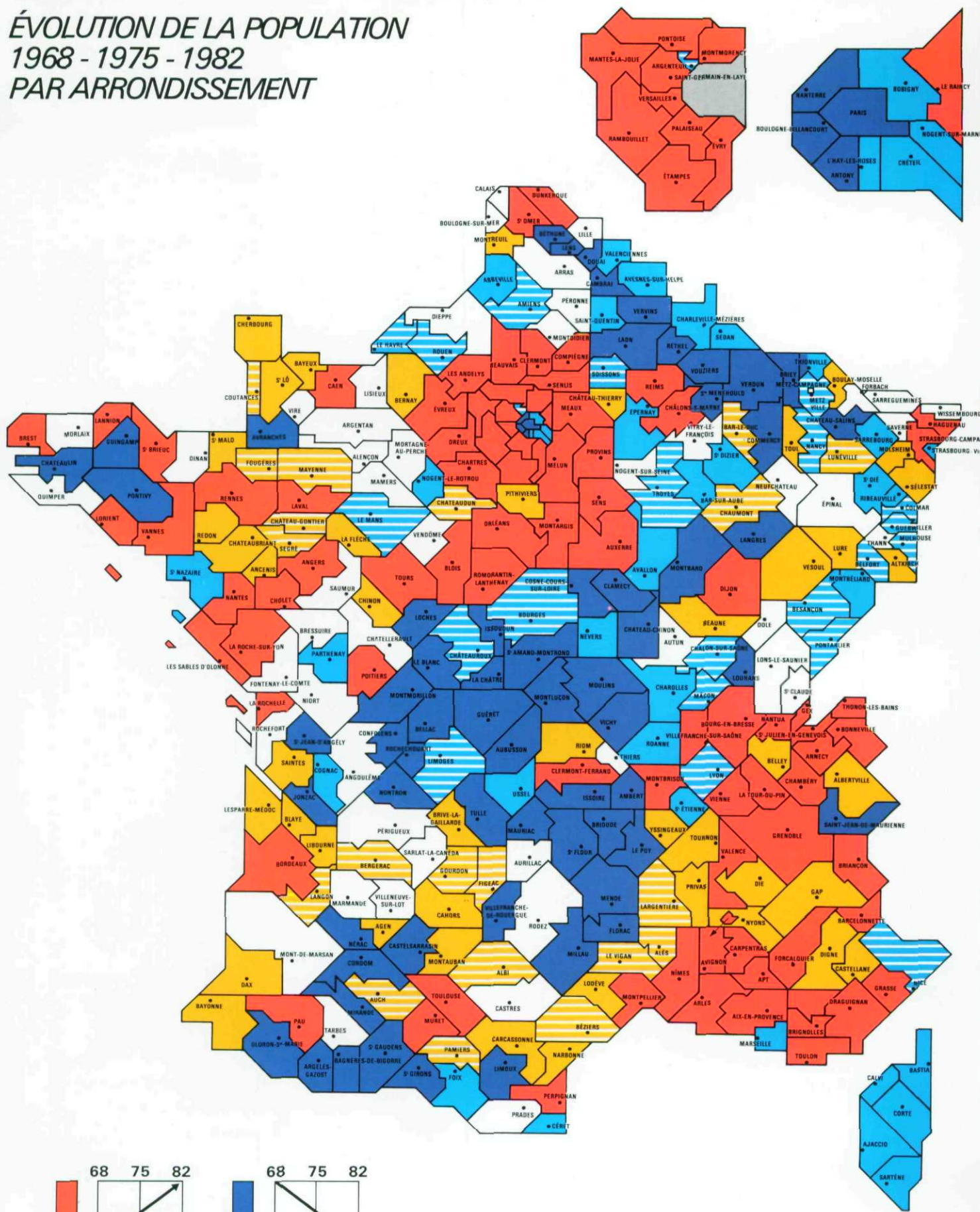


PARCS NATIONAUX ET RÉGIONAUX
AU 1^{er} JUILLET 1983

PARCS NATURELS



ÉVOLUTION DE LA POPULATION 1968 - 1975 - 1982 PAR ARRONDISSEMENT

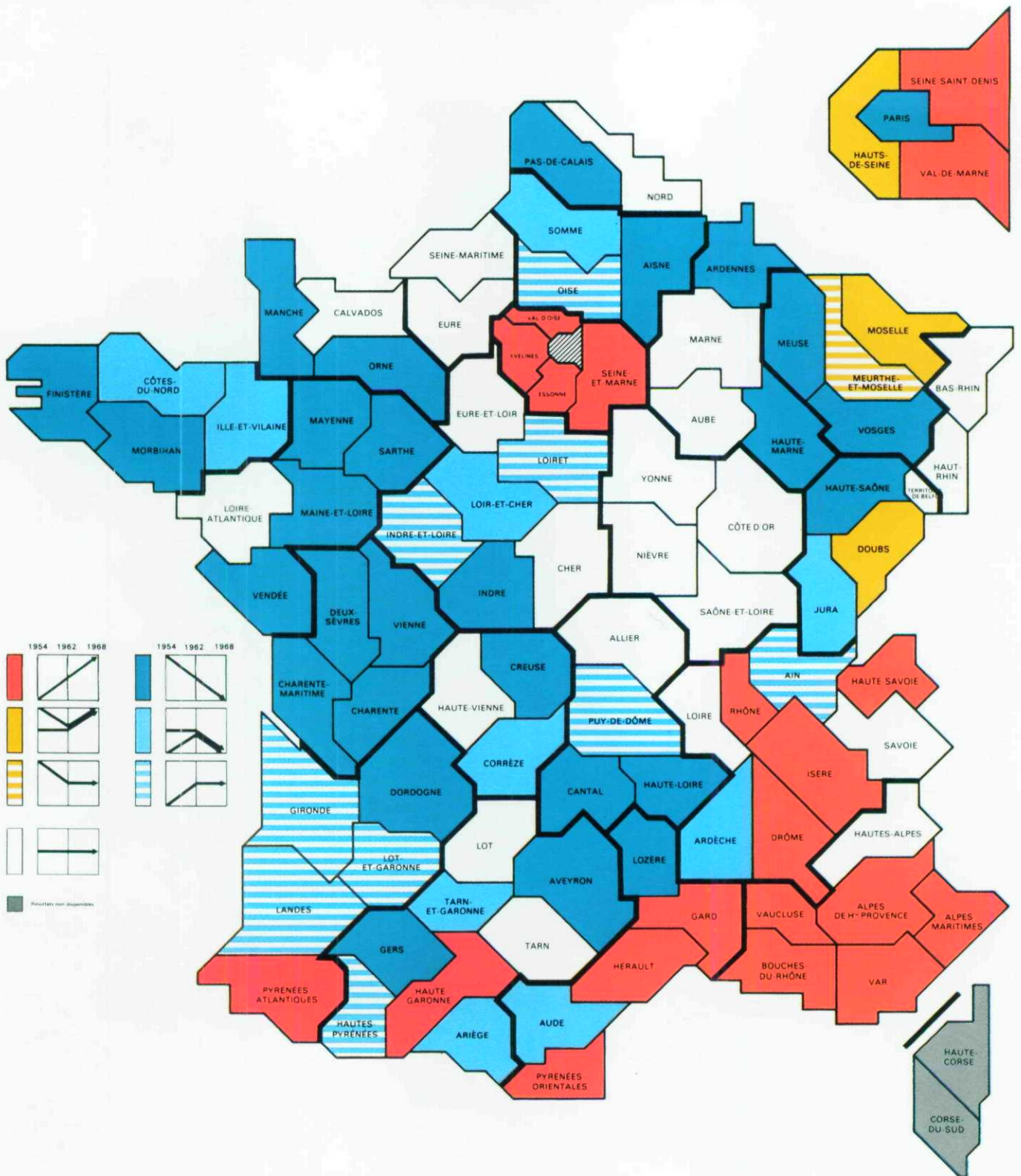


LA ZONE STABLE EST COMPRISE ENTRE :

0 et + 5,8% pour la période 1968-1975
(+ 5,8% étant la moyenne nationale)

0 et + 3,2% pour la période 1975-1982
(+ 3,2% étant la moyenne nationale)

ÉVOLUTION DU SOLDE MIGRATOIRE 1954-1962-1968 PAR DÉPARTEMENT



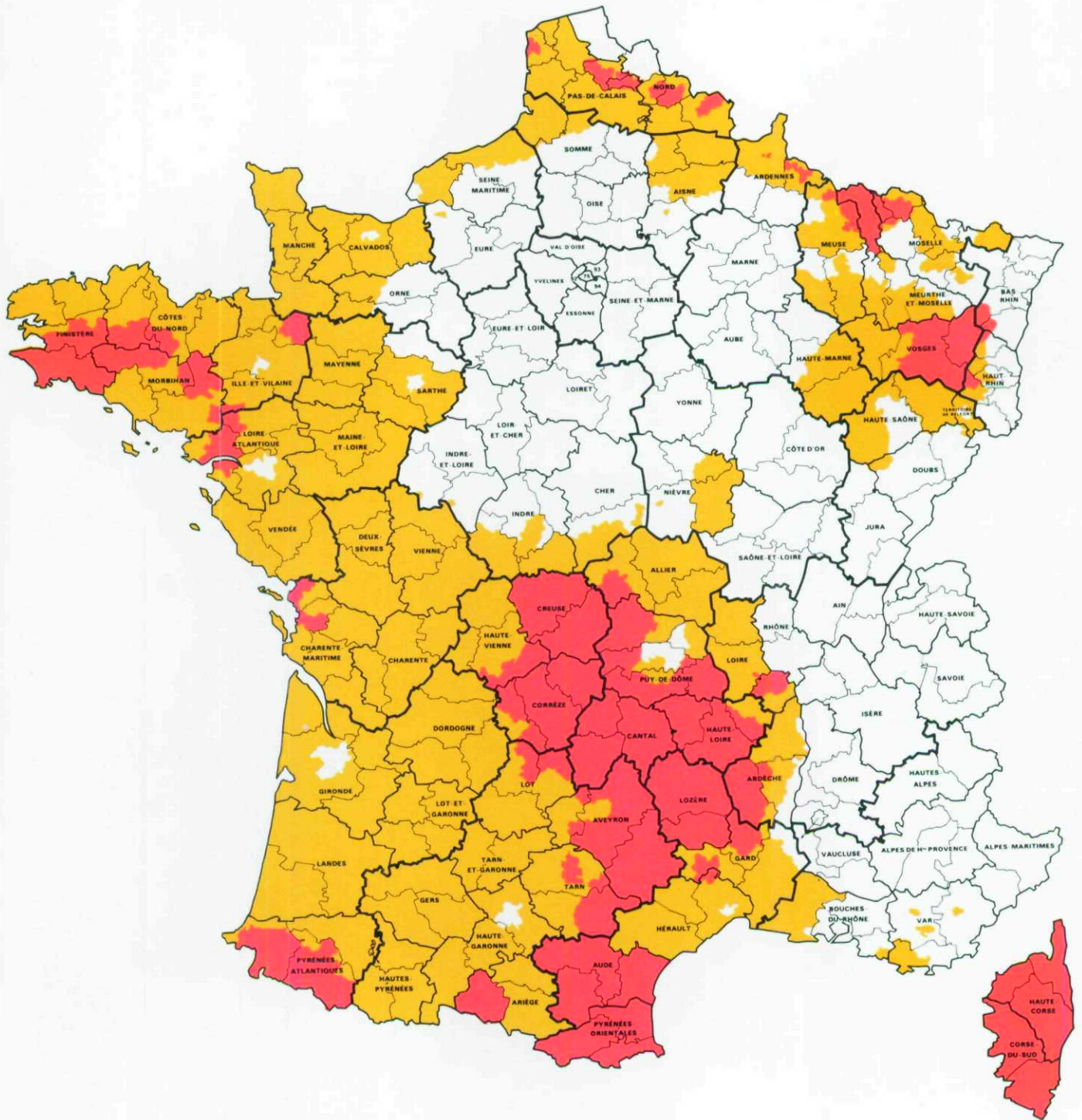
La zone stable est comprise entre :

0 et 0,5% pour la période 1954-1962 (0,5% étant le taux de variation annuel moyen national).
0 et 0,7% pour la période 1962-1968 (0,7% étant le taux de variation annuel moyen national).

Carte des aides

Zones classées
pour les projets industriels

Décret n° 82 379 du 6 mai 1982



Zones à taux normal

35 000 F/emploi et 17% de l'investissement



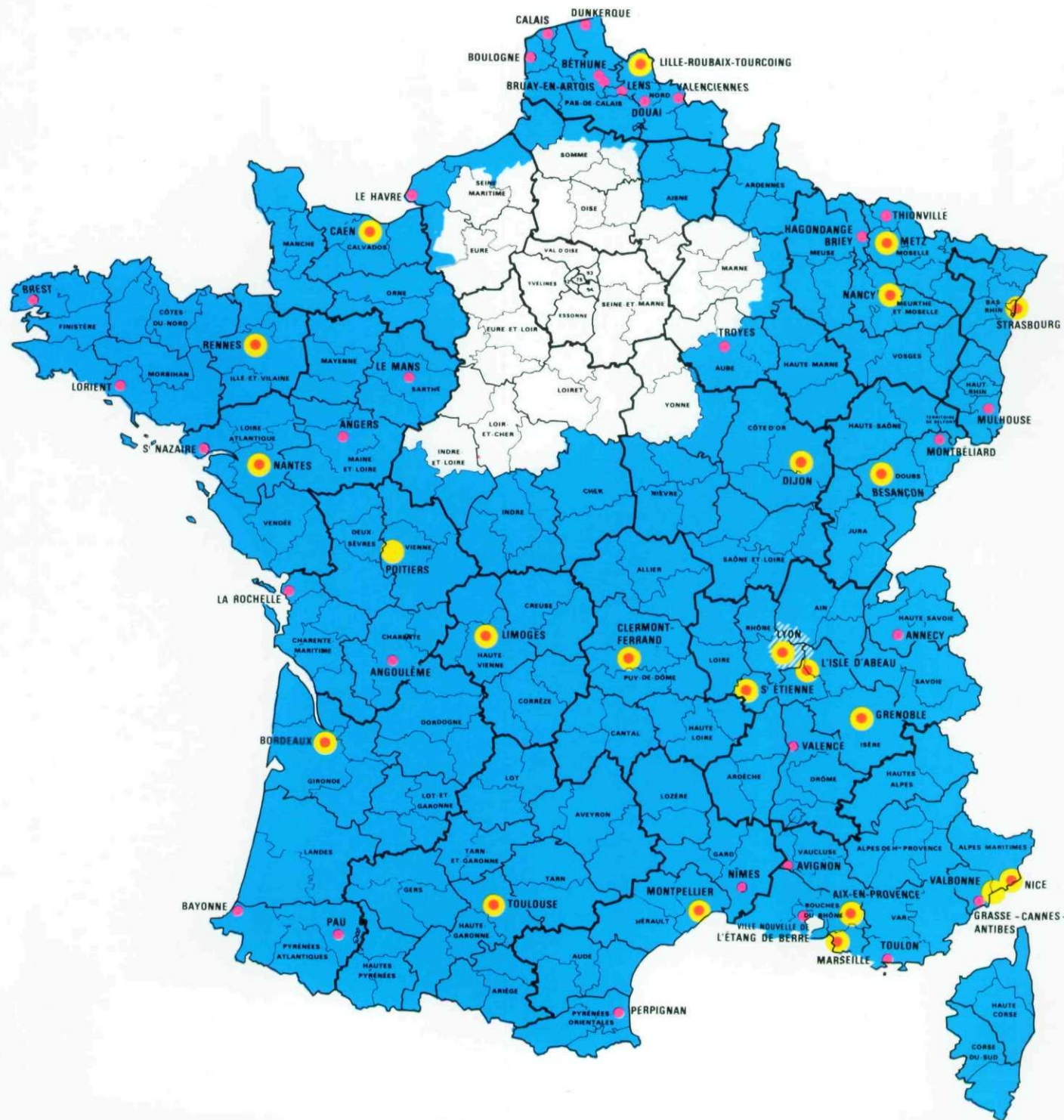
Zones classées à taux maximum

50 000 F/emploi et 25% de l'investissement

Carte des aides

Zones classées
pour les projets tertiaires
et de recherche

Décret n° 82 379 du 6 mai 1982







-  Zones classées 35 000 F/emploi maximum
 -  Agglomérations classées au taux maximum pour les projets tertiaires
 -  Pôles de recherche classés au taux maximum
 -  Zone Lyonnaise (projets tertiaires exceptionnels)
- } 50 000 F/emploi maximum


Schéma directeur des Iut au 9^e Plan

Ciat du 27 juillet 1983

△ IUT existant


SPÉCIALITÉS DES NOUVEAUX DÉPARTEMENTS

 Gestion (gestion et administration des entreprises, technique de commercialisation, transport, logistique).

 Génie thermique

 Productique (génie mécanique, mesures physiques, maintenance industrielle).

 Biotechnologies (biologie appliquée).

 Filière électronique (génie électrique, informatique).

* Localisation à préciser ultérieurement

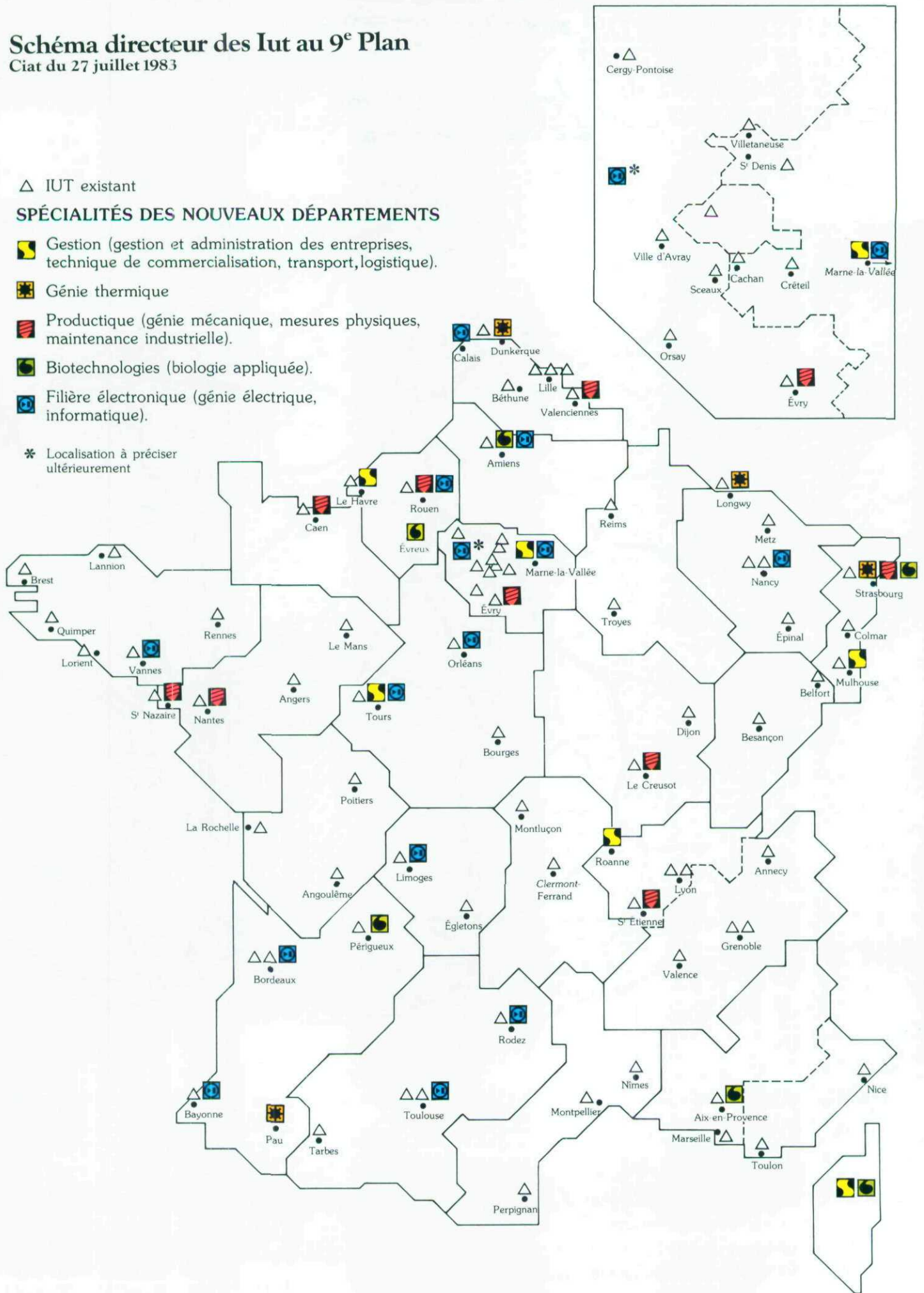
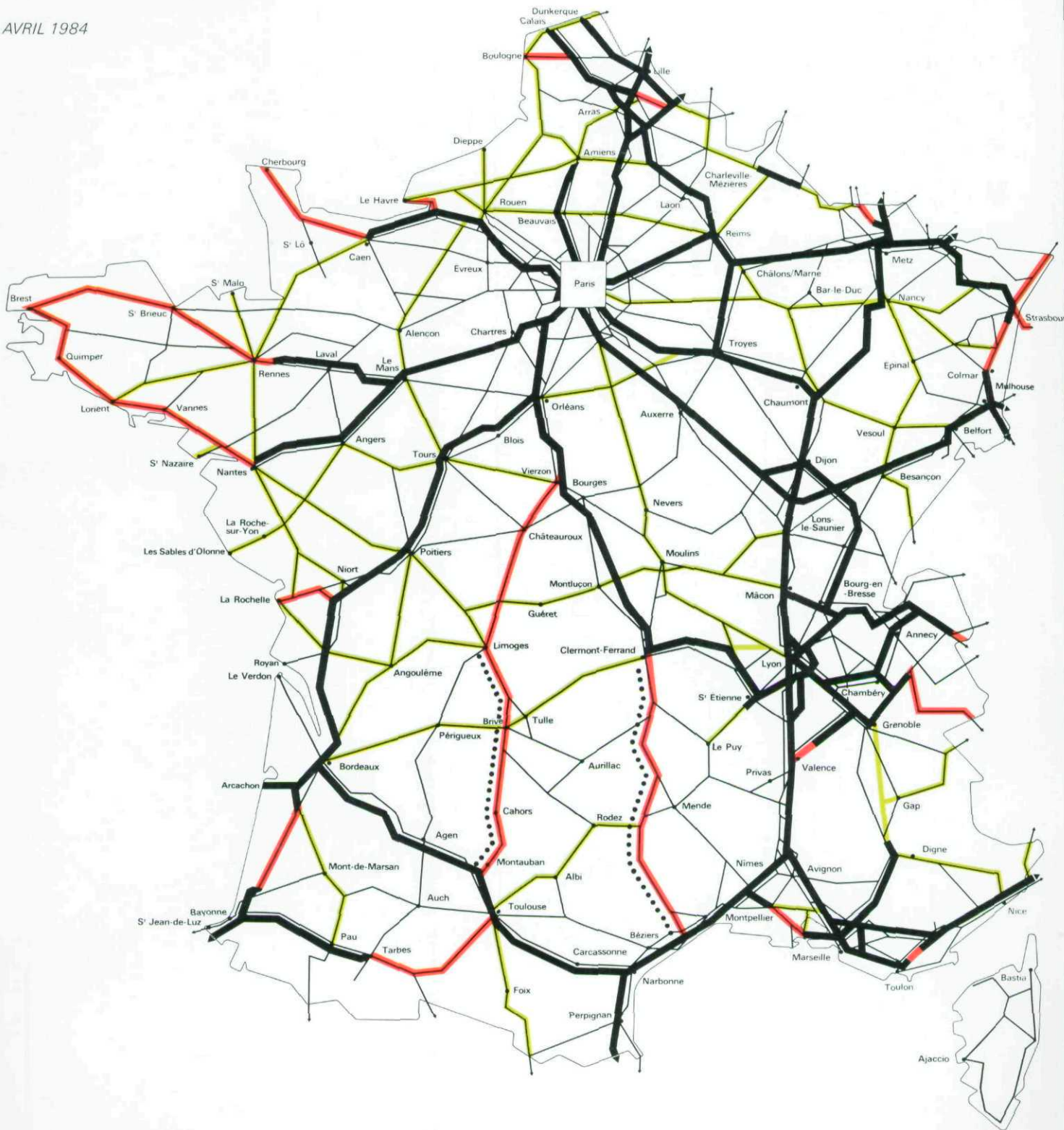


SCHÉMA DIRECTEUR DES AUTOROUTES DE LEURS PROLONGEMENTS ET DES GRANDES LIAISONS D'AMÉNAGEMENT DU TERRITOIRE

AVRIL 1984



- AUTOROUTES
- PROLONGEMENTS DES AUTOROUTES
- AUTRES GRANDES LIAISONS D'AMÉNAGEMENT DU TERRITOIRE
- ROUTES NATIONALES DU SCHÉMA DIRECTEUR
-** A moyen terme les traversées du Massif Central seront partiellement aménagées en 2 fois 2 voies.

DÉLÉGATION A L'AMÉNAGEMENT
DU TERRITOIRE ET A L'ACTION RÉGIONALE
MINISTÈRE DES TRANSPORTS - DIRECTION DES ROUTES