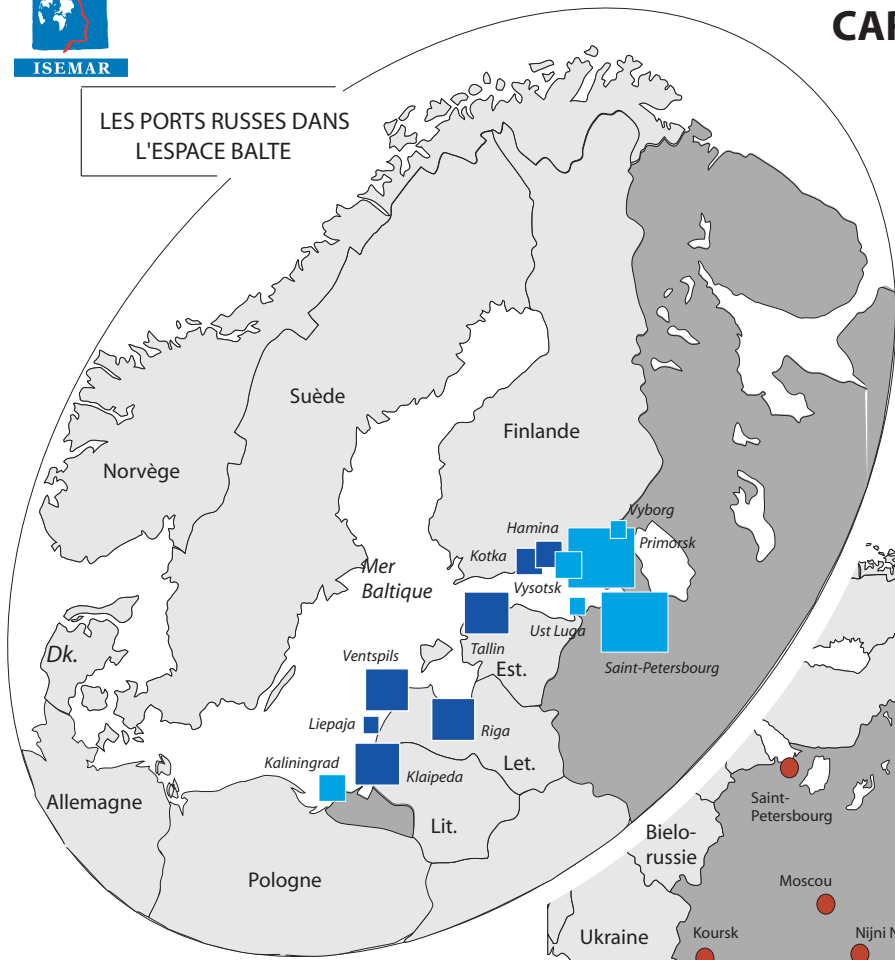
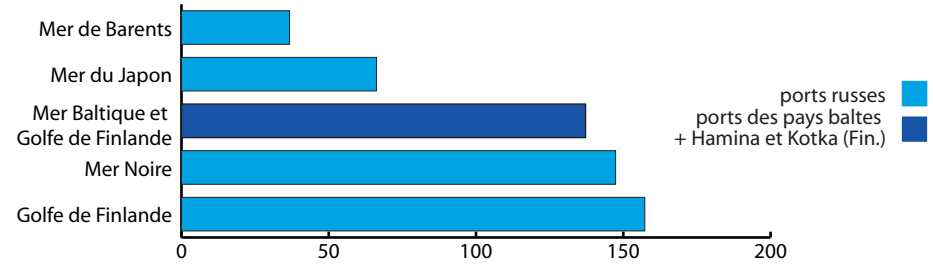


CARTOGRAPHIE ISEMAR : LES PORTS MARITIMES RUSSES EN 2007

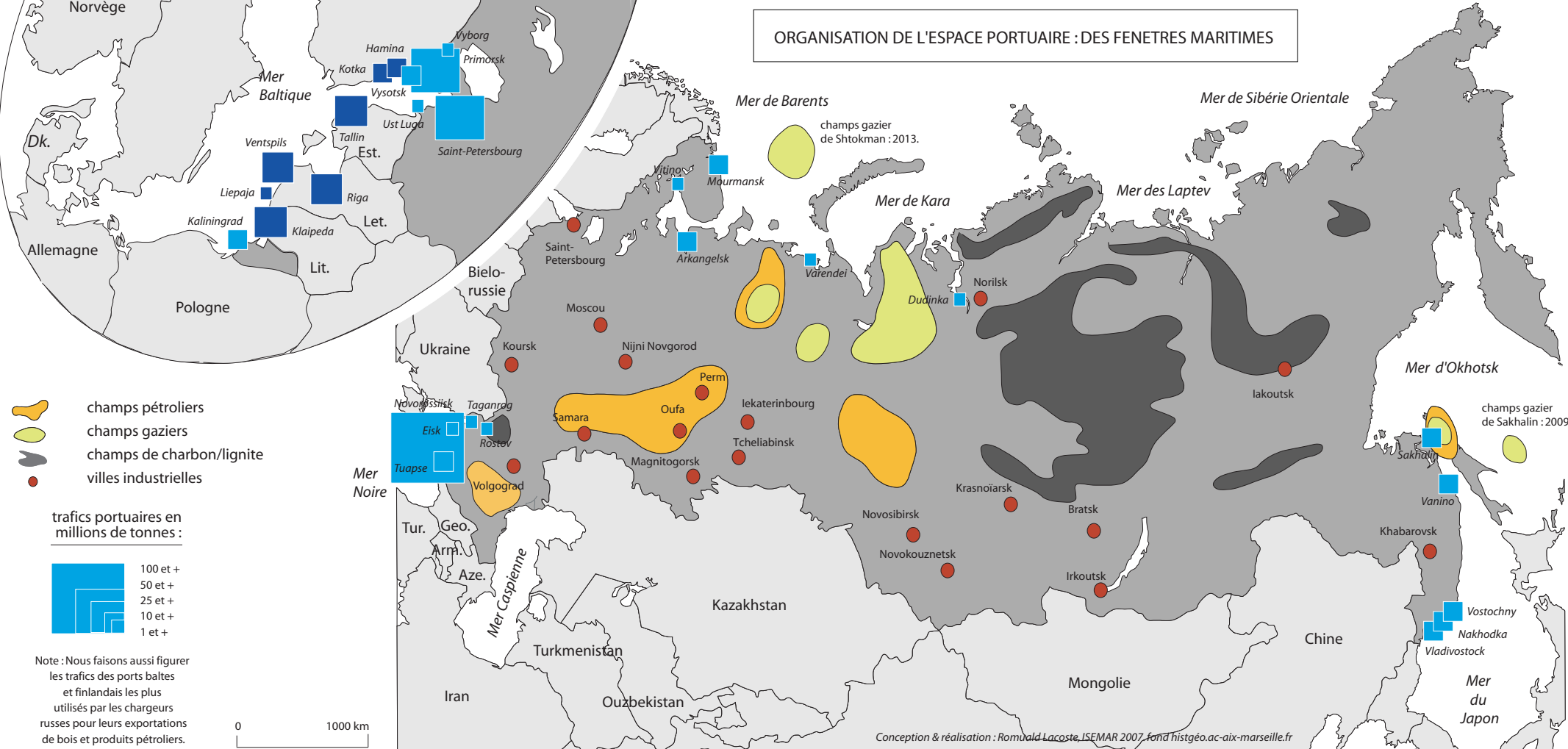
LES PORTS RUSSES DANS L'ESPACE BALTE



TRAFIC MARITIME PAR FACADES EN MILLIONS DE TONNES

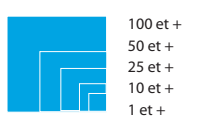


ORGANISATION DE L'ESPACE PORTUAIRE : DES FENETRES MARITIMES



- champs pétroliers
- champs gaziers
- champs de charbon/lignite
- villes industrielles

trafics portuaires en millions de tonnes :



Note : Nous faisons aussi figurer les trafics des ports baltes et finlandais les plus utilisés par les chargeurs russes pour leurs exportations de bois et produits pétroliers.

0 1000 km