

Document de travail n° 12

Environnement

Cartes d'occupation des sols des zones humides métropolitaines

Partie 1 : Littoral atlantique, Manche et Mer du Nord

Les cartes d'occupation des sols

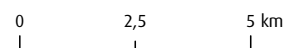
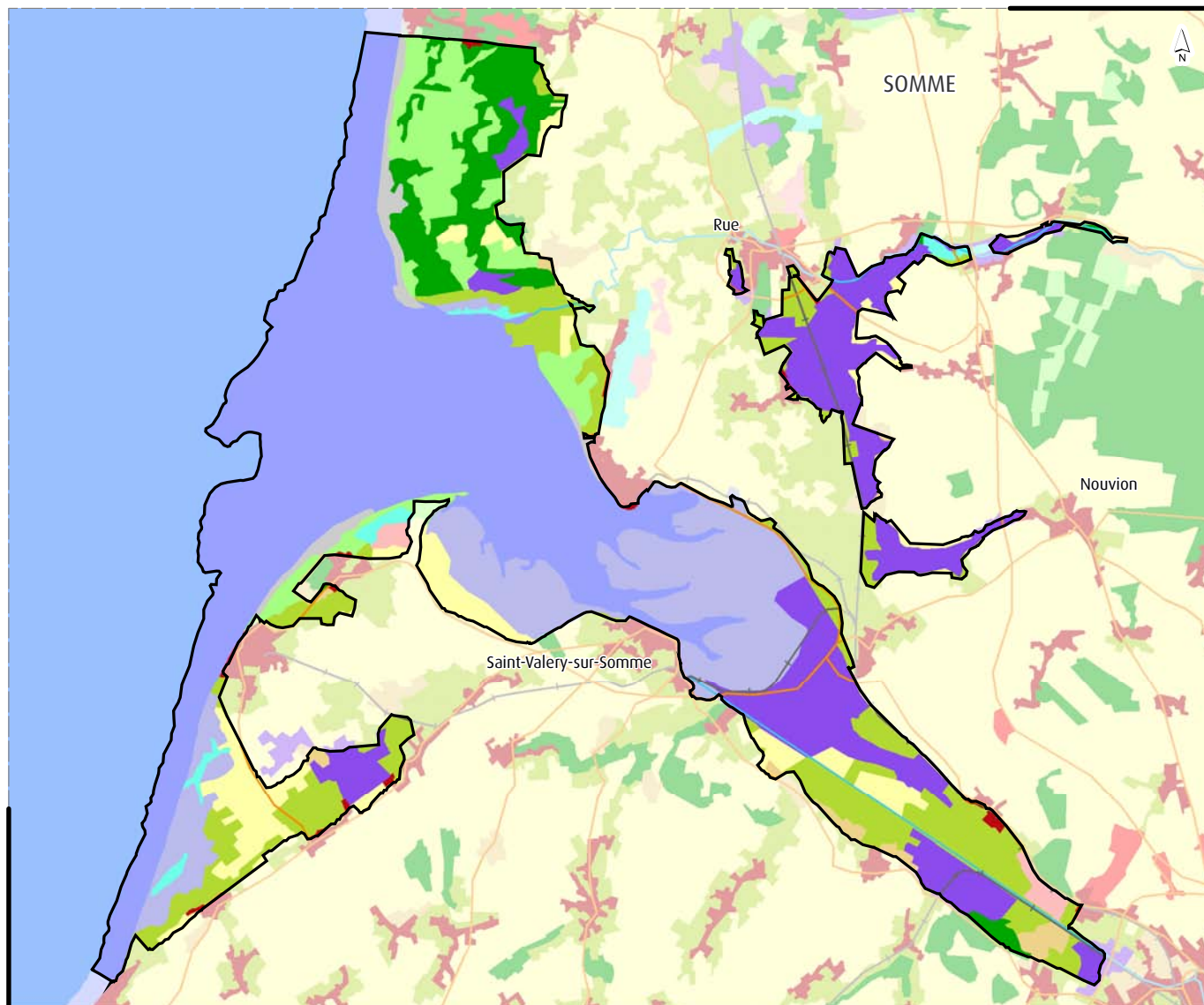
Ces cartes, réalisées à partir de CORINE Land Cover version 2006, concernent les périmètres des 152 sites métropolitains enquêtés (hors massifs à tourbières) dans le cadre des évaluations à dire d'experts portant sur l'évolution de zones humides sur les périodes 1990-2000 et 2000-2010.

Code	Nom de la zone humide	Type de zone humide
FR22100101	Baie de Somme et marais associés	Littoral atlantique, Manche et mer du Nord
FR22100102	Baie de l'Authie et marais associés	
FR22100103	Baie de la Canche et marais associés	
FR231001	Estuaire de la Seine	
FR251001	Baie du Mont Saint Michel	
FR251002	Baie des Veys	
FR251003	Havre de Régneville	
FR253001	Marais du Cotentin et du Bessin	
FR51100101	Marais de Guérande	
FR51100102	Marais de Mesquer et baie de Pont Mahé	
FR511002	Marais de Brière	
FR511003	Estuaire de la Loire	
FR51100401	Baie de Bourgneuf, Ile de Noirmoutier	
FR51100402	Marais Breton	
FR51100501	Marais d'Olonne	
FR51100502	Marais de Talmont	
FR511006	Lac de Grand-Lieu	
FR521001	Baie de Saint Brieuc	
FR521002	Estuaires du Trieux et du Jaudy	
FR521003	Baie de Morlaix et de Carantec	
FR521004	Rade de Brest	
FR521005	Baie d'Audierne	
FR52100601	Golfe du Morbihan	
FR52100602	Estuaire de Pénerf	
FR52100603	Estuaire de la Vilaine	
FR53100101	Marais de Rochefort	
FR53100102	Estuaire de la Charente	
FR53100103	Ile d'Oléron	
FR53100104	Brouage	
FR53100105	Estuaire de la Seudre	
FR53100106	Perthuis Charentais	
FR53100201	Ile de Ré	
FR53100202	Baie de l'Aiguillon	
FR53100203	Marais Poitevin	
FR611001	Estuaire de la Gironde	
FR61100201	Marais du nord Médoc	
FR61100202	Lacs de Lacanau et d'Hourtin	
FR611003	Bassin d'Arcachon	
FR611004	Lacs de Cazaux, Biscarosse, Aureilhan	
FR61100501	Courant de Contis	
FR61100502	Lac de Léon	
FR61100503	Lacs de Soustons, Noir, Blanc	



Occupation des sols de la zone humide Baie de Somme et marais associés

FR22100101



□ Périmètre d'observation

□ Département

Réseaux

— Réseau routier

+ Réseau ferré

— Hydrographie

Territoires artificialisés

■ Zones urbanisées

■ Extraction de matériaux

■ Autres zones artificialisées

Territoires agricoles

■ Zones agricoles homogènes

■ Rizières

■ Zones agricoles hétérogènes

Forêts et milieux semi-naturels

■ Forêts (feuillus, conifères et mixtes)

■ Prairies, pelouses et pâturages naturels

■ Autres milieux naturels à végétation arbustive

■ Espaces ouverts, sans ou avec peu de végétation

Zones humides

■ Marais intérieurs

■ Tourbières

■ Marais maritimes

■ Marais salants

■ Zones intertidales

Surfaces en eau

■ Cours et voies d'eau

■ Plans d'eau

■ Lagunes littorales

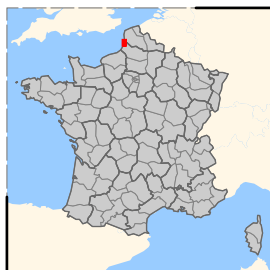
■ Estuaires

■ Mers et océans

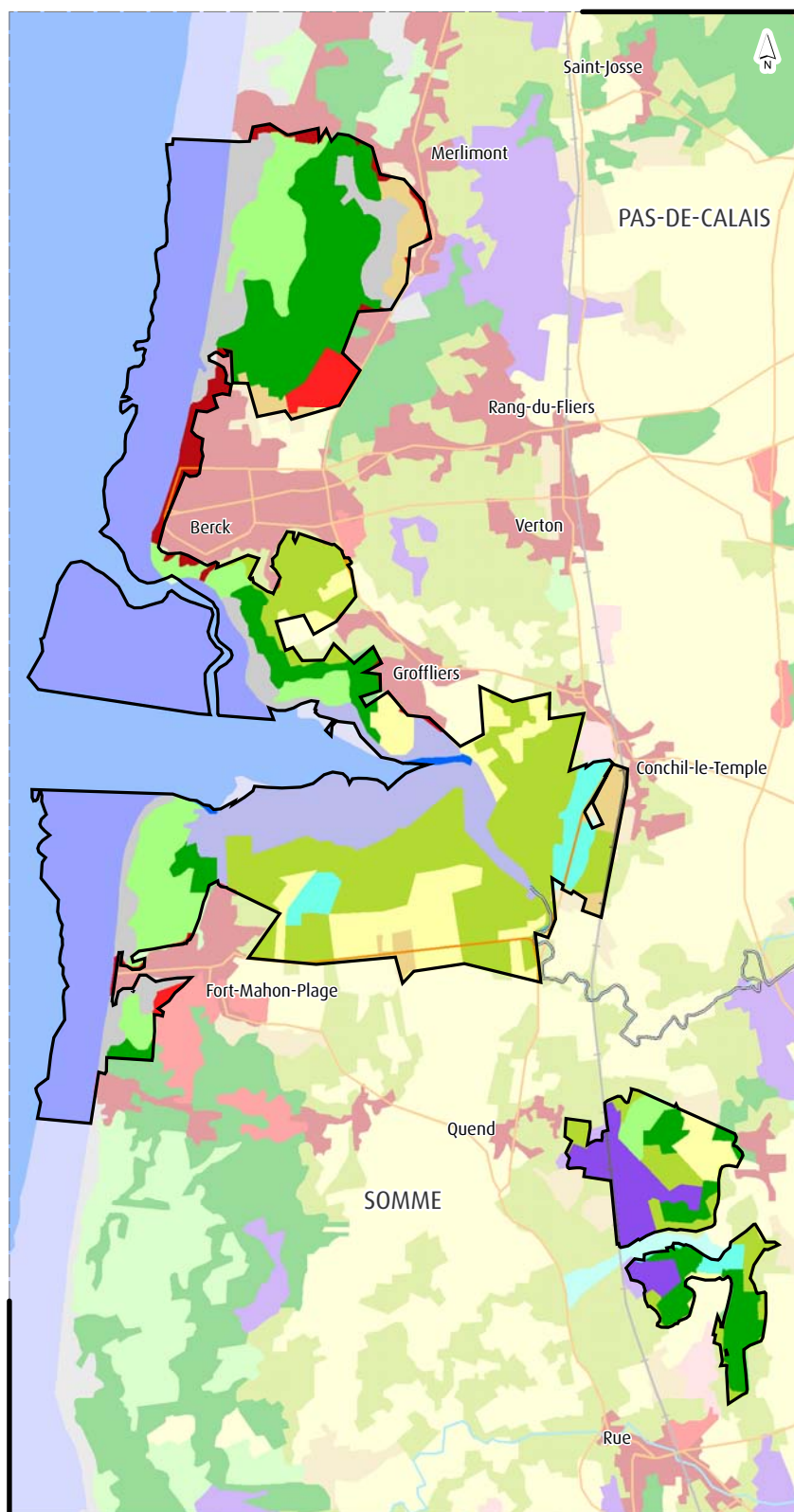
Source :
Zones Humides : CGDD/SOeS, 2004.
Occupation des sols : UE-SOeS, CORINE Land Cover, 2006.
Réseaux : © IGN, ROUTE500®, 2008.
Limites départementales : © IGN, BD CARTO®, 2006.

Réalisation : SOeS, Mai 2010.



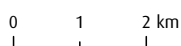


Occupation des sols de la zone humide Baie de l'Authie et marais associés



- Département
- Périmètre d'observation
- Réseaux**
 - Réseau routier
 - + Réseau ferré
 - Hydrographie
- Territoires artificialisés**
 - Zones urbanisées
 - Extraction de matériaux
 - Autres zones artificialisées
- Territoires agricoles**
 - Zones agricoles homogènes
 - Rizières
 - Zones agricoles hétérogènes
- Forêts et milieux semi-naturels**
 - Forêts (feuillus, conifères et mixtes)
 - Prairies, pelouses et pâturages naturels
 - Autres milieux naturels à végétation arbustive
 - Espaces ouverts, sans ou avec peu de végétation
- Zones humides**
 - Marais intérieurs
 - Tourbières
 - Marais maritimes
 - Marais salants
 - Zones intertidales
- Surfaces en eau**
 - Cours et voies d'eau
 - Plans d'eau
 - Lagunes littorales
 - Estuaires
 - Mers et océans

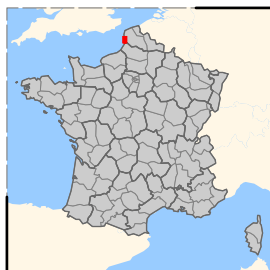
FR22100102



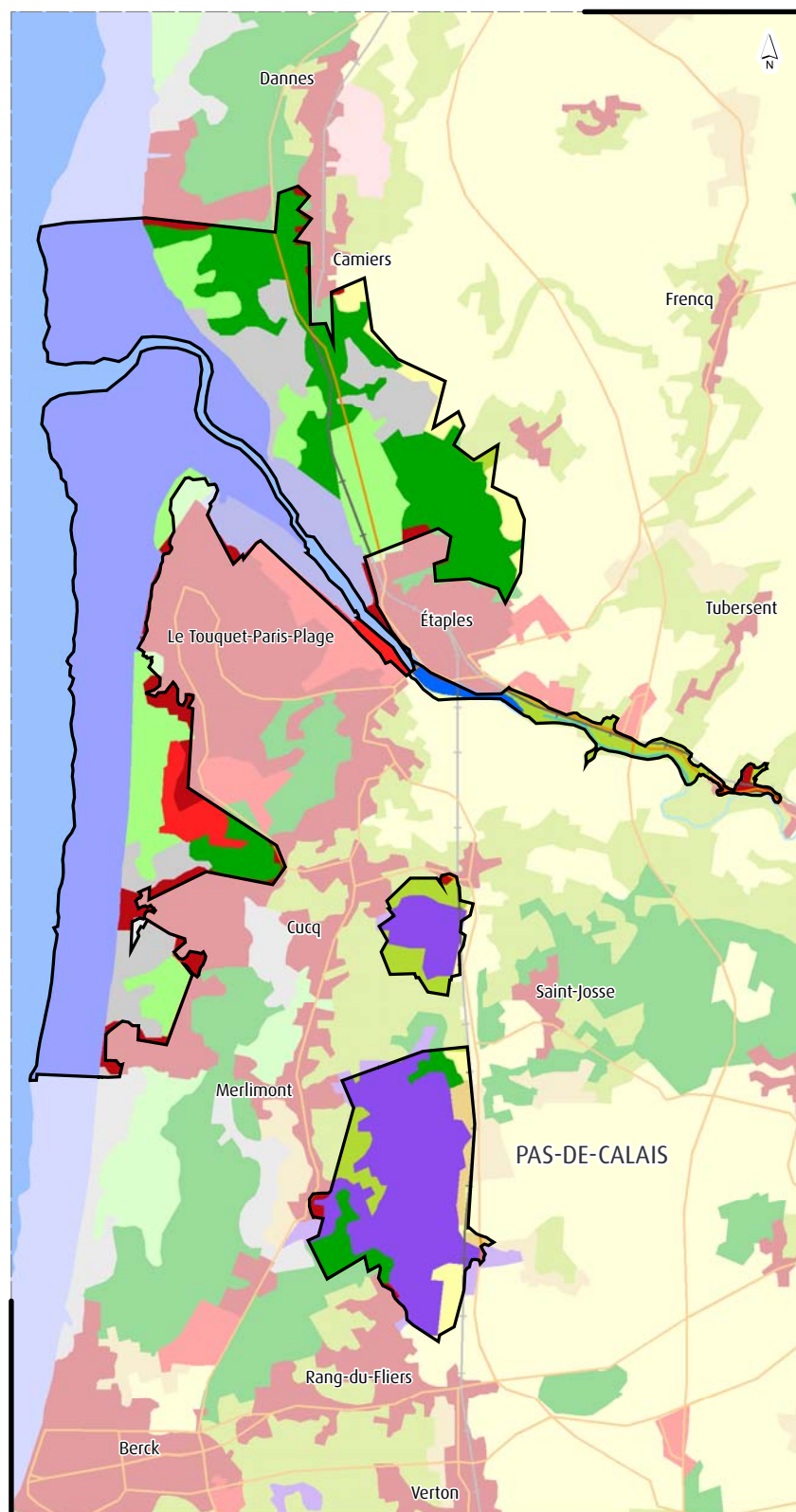
Source :
Zones Humides : CGDD/SOeS, 2004.
Occupation des sols : UE-SOeS, CORINE Land Cover, 2006.
Réseaux : © IGN, ROUTE500®, 2008.
Limites départementales : © IGN, BD CARTO®, 2006.

Réalisation : SOeS, Mai 2010.





Occupation des sols de la zone humide Baie de la Canche et marais associés



- Département
- Périmètre d'observation
- Réseaux**
- Réseau routier
- + Réseau ferré
- Hydrographie
- Territoires artificialisés**
- Zones urbanisées
- Extraction de matériaux
- Autres zones artificialisées
- Territoires agricoles**
- Zones agricoles homogènes
- Rizières
- Zones agricoles hétérogènes
- Forêts et milieux semi-naturels**
- Forêts (feuillus, conifères et mixtes)
- Prairies, pelouses et pâturages naturels
- Autres milieux naturels à végétation arbustive
- Espaces ouverts, sans ou avec peu de végétation
- Zones humides**
- Marais intérieurs
- Tourbières
- Marais maritimes
- Marais salants
- Zones intertidales
- Surfaces en eau**
- Cours et voies d'eau
- Plans d'eau
- Lagunes littorales
- Estuaires
- Mers et océans

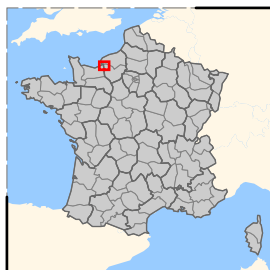
FR22100103

0 1 2 km

Source :
Zones Humides : CGDD/SOeS, 2004.
Occupation des sols : UE-SOeS, CORINE Land Cover, 2006.
Réseaux : © IGN, ROUTE500®, 2008.
Limites départementales : © IGN, BD CARTO®, 2006.

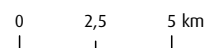
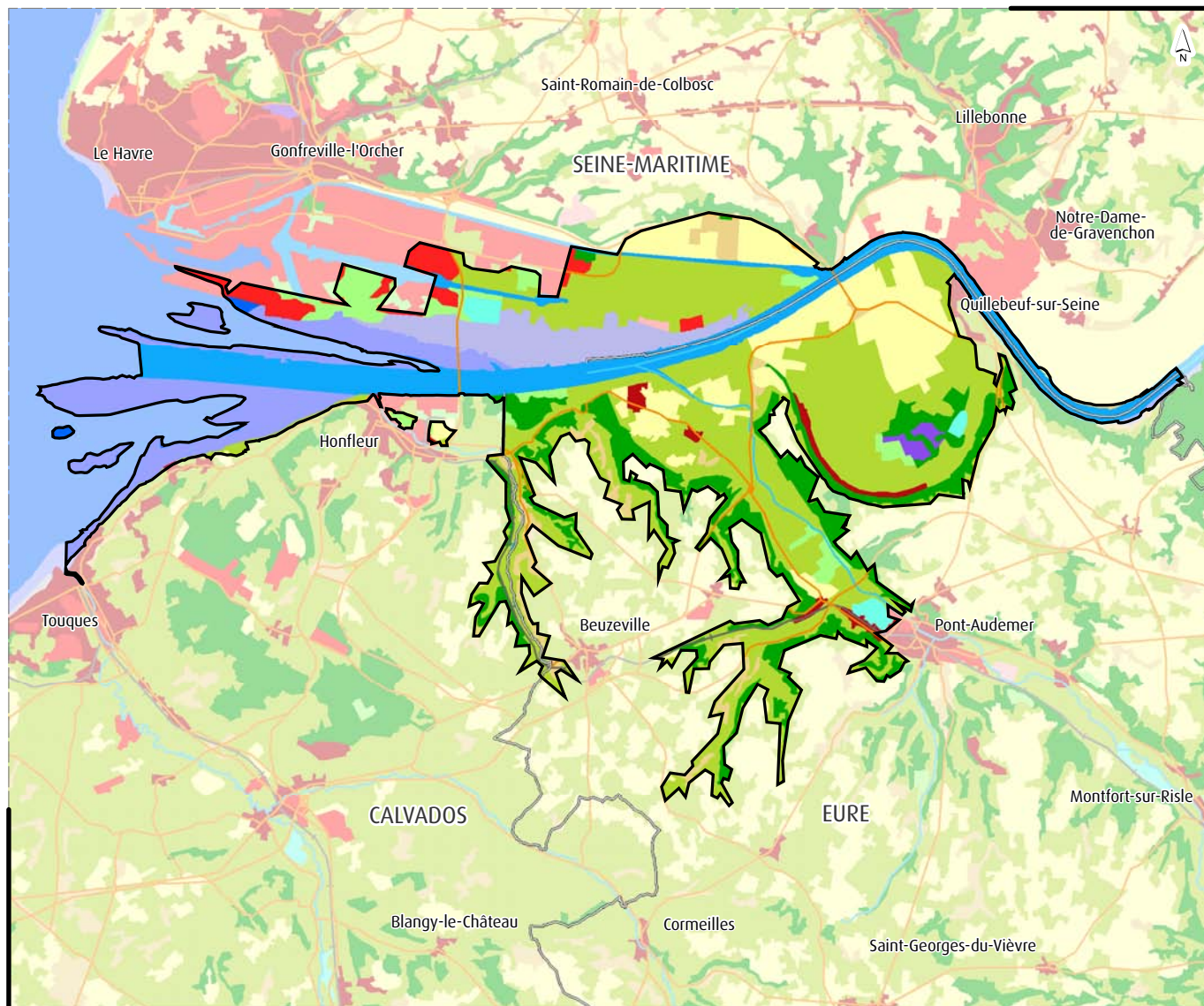
Réalisation : SOeS, Mai 2010.





Occupation des sols de la zone humide Estuaire de la Seine

FR231001



□ Périmètre d'observation

□ Département

Réseaux

— Réseau routier

+ Réseau ferré

— Hydrographie

Territoires artificialisés

■ Zones urbanisées

■ Extraction de matériaux

■ Autres zones artificialisées

Territoires agricoles

■ Zones agricoles homogènes

■ Rizières

■ Zones agricoles hétérogènes

Forêts et milieux semi-naturels

■ Forêts (feuillus, conifères et mixtes)

■ Prairies, pelouses et pâturages naturels

■ Autres milieux naturels à végétation arbustive

■ Espaces ouverts, sans ou avec peu de végétation

Zones humides

■ Marais intérieurs

■ Tourbières

■ Marais maritimes

■ Marais salants

■ Zones intertidales

Surfaces en eau

■ Cours et voies d'eau

■ Plans d'eau

■ Lagunes littorales

■ Estuaires

■ Mers et océans

Source :
Zones Humides : CGDD/SOeS, 2004.
Occupation des sols : UE-SOeS, CORINE Land Cover, 2006.
Réseaux : © IGN, ROUTE500®, 2008.
Limites départementales : © IGN, BD CARTO®, 2006.

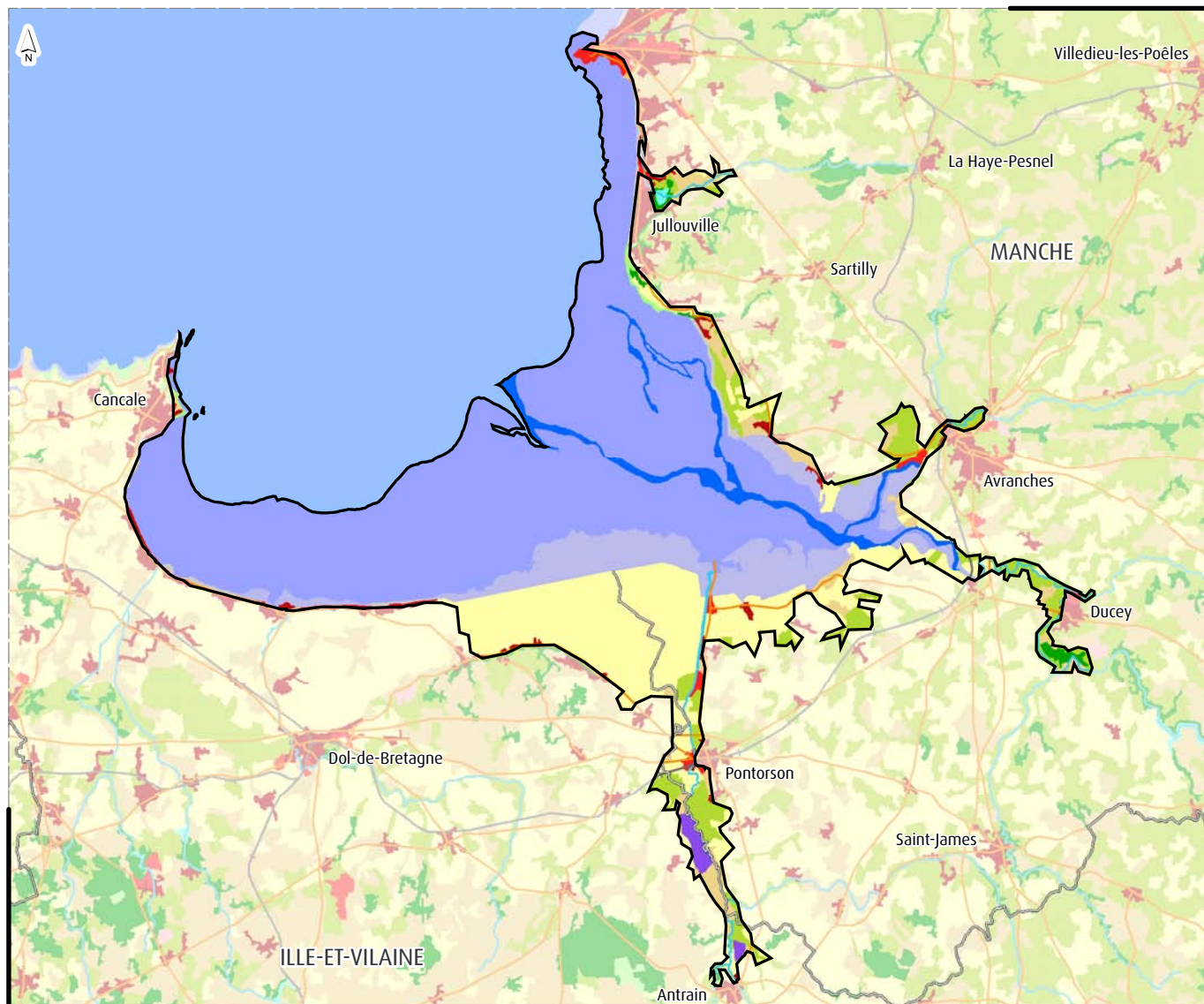
Réalisation : SOeS, Mai 2010.





Occupation des sols de la zone humide Baie du Mont Saint Michel

FR251001



□ Périmètre d'observation

□ Département

Réseaux

— Réseau routier

+ Réseau ferré

— Hydrographie

Territoires artificialisés

■ Zones urbanisées

■ Extraction de matériaux

■ Autres zones artificialisées

Territoires agricoles

■ Zones agricoles homogènes

■ Rizières

■ Zones agricoles hétérogènes

Forêts et milieux semi-naturels

■ Forêts (feuillus, conifères et mixtes)

■ Prairies, pelouses et pâturages naturels

■ Autres milieux naturels à végétation arbustive

■ Espaces ouverts, sans ou avec peu de végétation

Zones humides

■ Marais intérieurs

■ Tourbières

■ Marais maritimes

■ Marais salants

■ Zones intertidales

Surfaces en eau

■ Cours et voies d'eau

■ Plans d'eau

■ Lagunes littorales

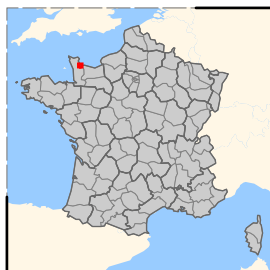
■ Estuaires

■ Mers et océans

Source :
Zones Humides : CGDD/SOeS, 2004.
Occupation des sols : UE-SOeS, CORINE Land Cover, 2006.
Réseaux : © IGN, ROUTE500®, 2008.
Limites départementales : © IGN, BD CARTO®, 2006.

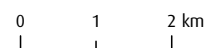
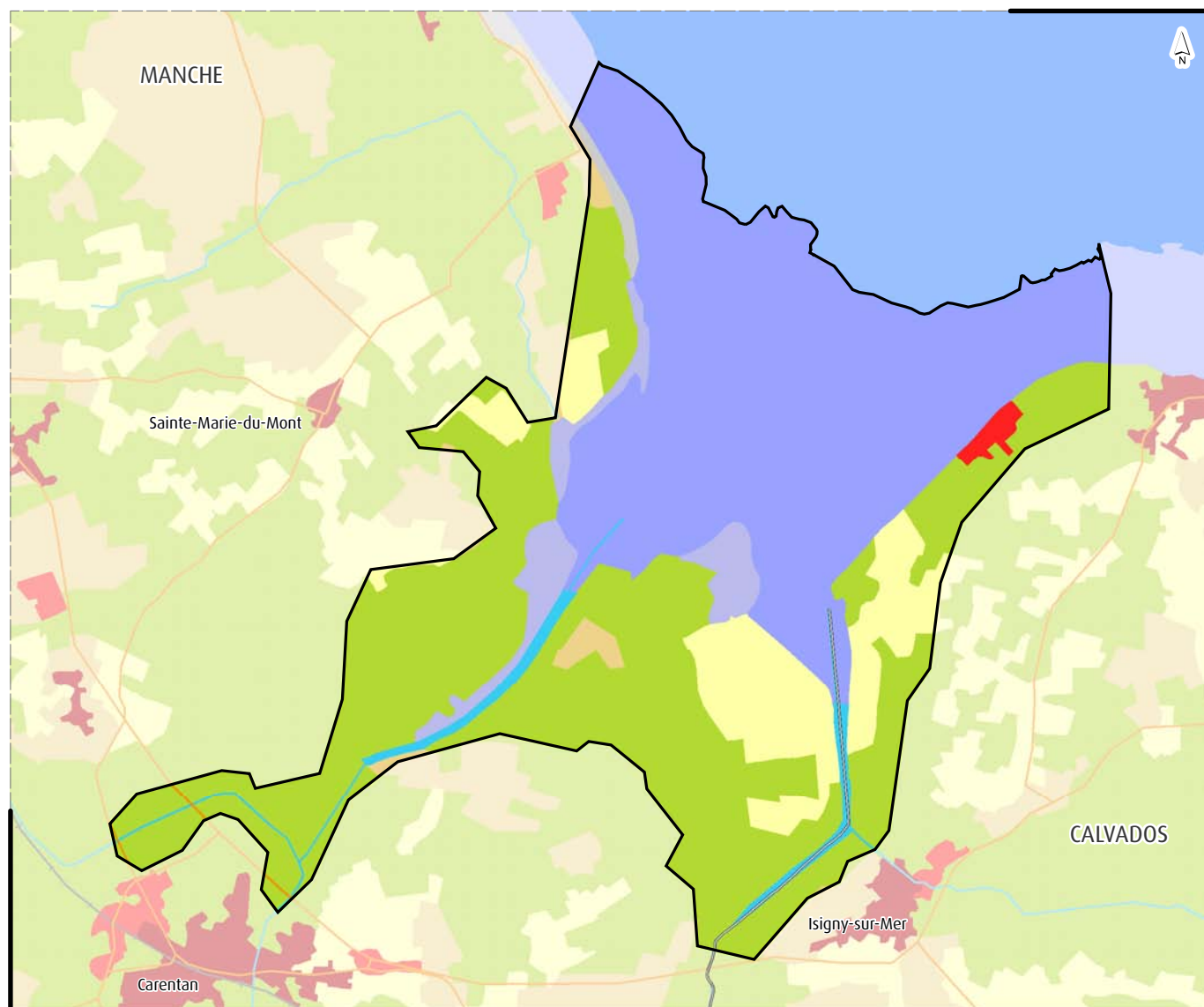
Réalisation : SOeS, Mai 2010.





Occupation des sols de la zone humide Baie des Veys

FR251002



□ Périmètre d'observation

□ Département

Réseaux

— Réseau routier

+ Réseau ferré

— Hydrographie

Territoires artificialisés

■ Zones urbanisées

■ Extraction de matériaux

■ Autres zones artificialisées

Territoires agricoles

■ Zones agricoles homogènes

■ Rizières

■ Zones agricoles hétérogènes

Forêts et milieux semi-naturels

■ Forêts (feuillus, conifères et mixtes)

■ Prairies, pelouses et pâturages naturels

■ Autres milieux naturels à végétation arbustive

■ Espaces ouverts, sans ou avec peu de végétation

Zones humides

■ Marais intérieurs

■ Tourbières

■ Marais maritimes

■ Marais salants

■ Zones intertidales

Surfaces en eau

■ Cours et voies d'eau

■ Plans d'eau

■ Lagunes littorales

■ Estuaires

■ Mers et océans

Source :
Zones Humides : CGDD/SOeS, 2004.
Occupation des sols : UE-SOeS, CORINE Land Cover, 2006.
Réseaux : © IGN, ROUTE500®, 2008.
Limites départementales : © IGN, BD CARTO®, 2006.

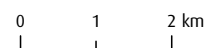
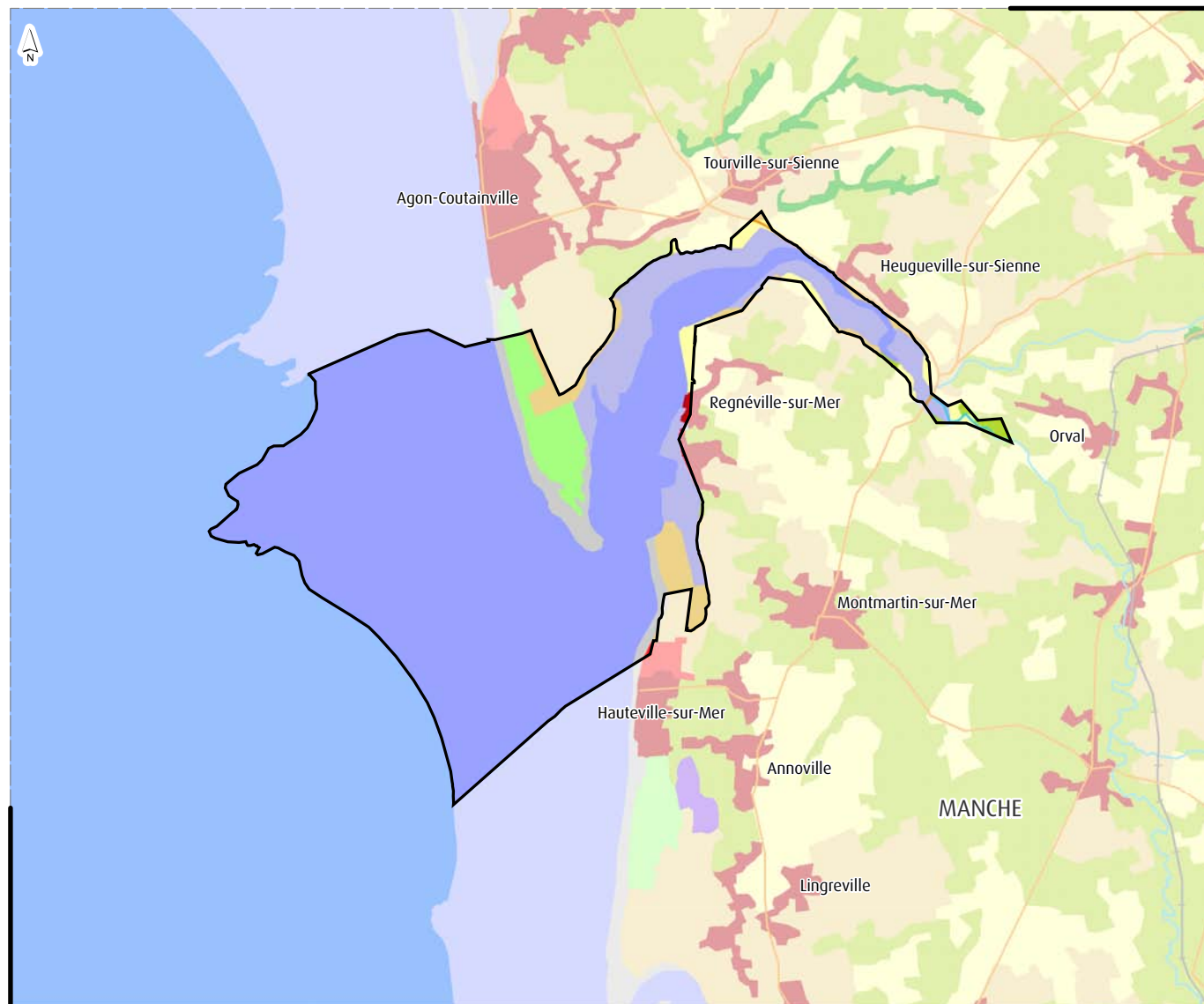
Réalisation : SOeS, Mai 2010.





Occupation des sols de la zone humide Havre de Régneville

FR251003



□ Périmètre d'observation

□ Département

Réseaux

— Réseau routier

+ Réseau ferré

— Hydrographie

Territoires artificialisés

■ Zones urbanisées

■ Extraction de matériaux

■ Autres zones artificialisées

Territoires agricoles

■ Zones agricoles homogènes

■ Rizières

■ Zones agricoles hétérogènes

Forêts et milieux semi-naturels

■ Forêts (feuillus, conifères et mixtes)

■ Prairies, pelouses et pâturages naturels

■ Autres milieux naturels à végétation arbustive

■ Espaces ouverts, sans ou avec peu de végétation

Zones humides

■ Marais intérieurs

■ Tourbières

■ Marais maritimes

■ Marais salants

■ Zones intertidales

Surfaces en eau

■ Cours et voies d'eau

■ Plans d'eau

■ Lagunes littorales

■ Estuaires

■ Mers et océans

Source :
Zones Humides : CGDD/SOeS, 2004.
Occupation des sols : UE-SOeS, CORINE Land Cover, 2006.
Réseaux : © IGN, ROUTE500®, 2008.
Limites départementales : © IGN, BD CARTO®, 2006.

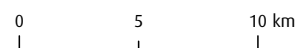
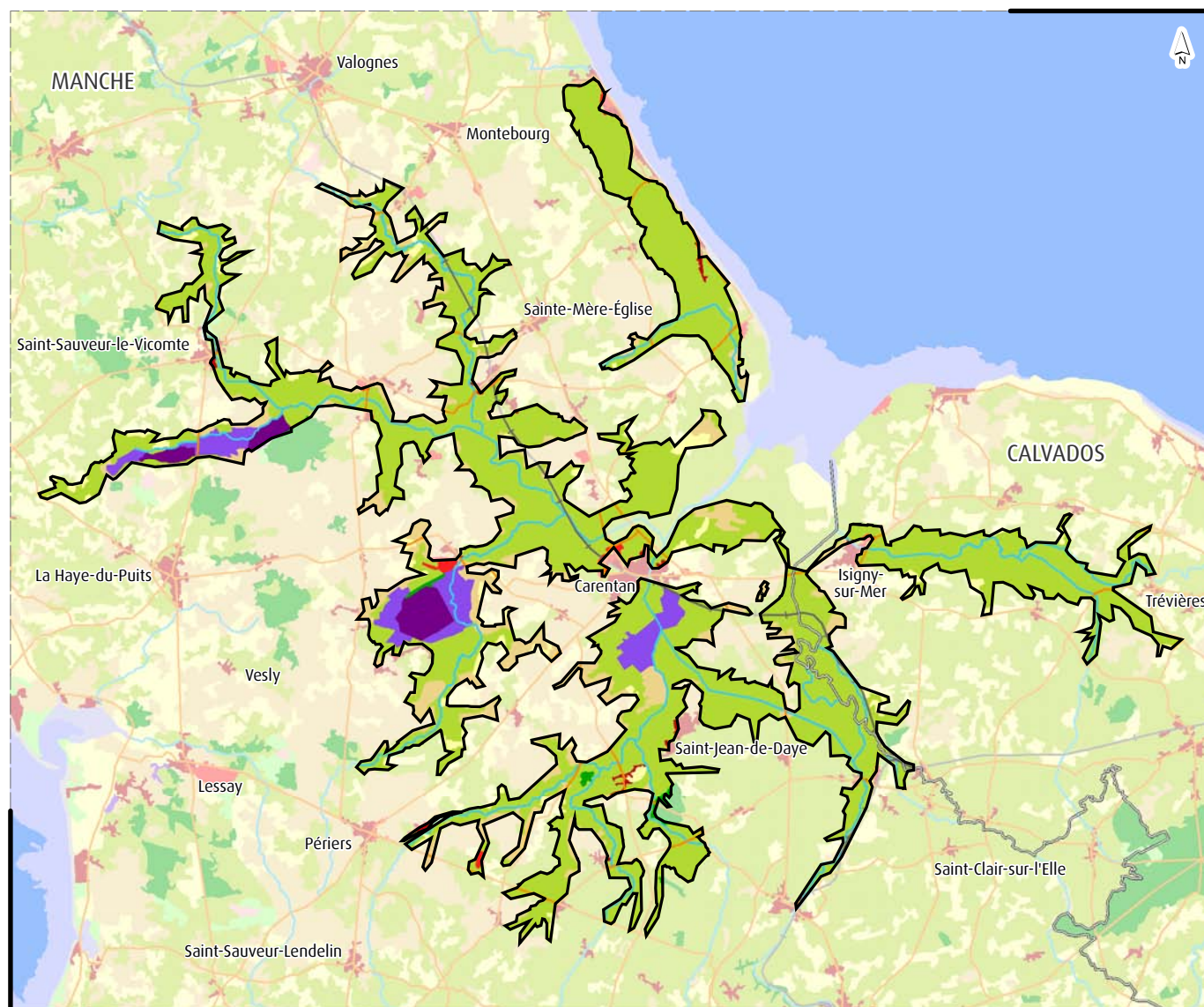
Réalisation : SOeS, Mai 2010.





Occupation des sols de la zone humide Marais du Cotentin et du Bessin

FR253001



- Périumètre d'observation
- Département
- Réseaux**
- Réseau routier
- + Réseau ferré
- Hydrographie

Territoires artificialisés

- Zones urbanisées
- Extraction de matériaux
- Autres zones artificialisées

Territoires agricoles

- Zones agricoles homogènes
- Rizières
- Zones agricoles hétérogènes

Forêts et milieux semi-naturels

- Forêts (feuillus, conifères et mixtes)
- Prairies, pelouses et pâturages naturels
- Autres milieux naturels à végétation arbustive
- Espaces ouverts, sans ou avec peu de végétation

Zones humides

- Marais intérieurs
- Tourbières
- Marais maritimes
- Marais salants
- Zones intertidales

Surfaces en eau

- Cours et voies d'eau
- Plans d'eau
- Lagunes littorales
- Estuaires
- Mers et océans

Source :
Zones Humides : CGDD/SOeS, 2004.
Occupation des sols : UE-SOeS, CORINE Land Cover, 2006.
Réseaux : © IGN, ROUTE500®, 2008.
Limites départementales : © IGN, BD CARTO®, 2006.

Réalisation : SOeS, Mai 2010.

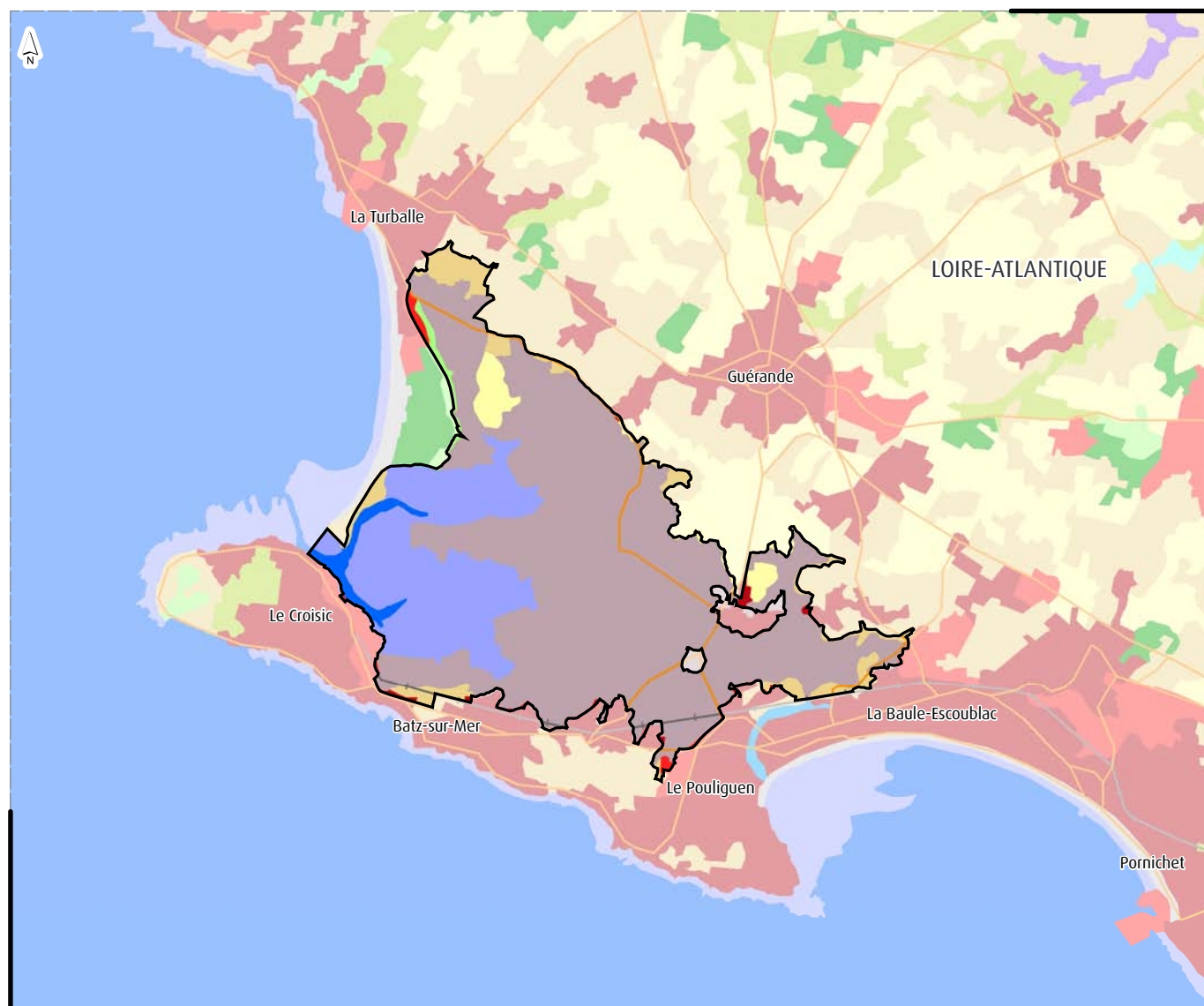




Occupation des sols de la zone humide

Marais de Guérande

FR51100101



□ Périmètre d'observation

□ Département

Réseaux

— Réseau routier

+ Réseau ferré

— Hydrographie

Territoires artificialisés

■ Zones urbanisées

■ Extraction de matériaux

■ Autres zones artificialisées

Territoires agricoles

■ Zones agricoles homogènes

■ Rizières

■ Zones agricoles hétérogènes

Forêts et milieux semi-naturels

■ Forêts (feuillus, conifères et mixtes)

■ Prairies, pelouses et pâturages naturels

■ Autres milieux naturels à végétation arbustive

■ Espaces ouverts, sans ou avec peu de végétation

Zones humides

■ Marais intérieurs

■ Tourbières

■ Marais maritimes

■ Marais salants

■ Zones intertidales

Surfaces en eau

■ Cours et voies d'eau

■ Plans d'eau

■ Lagunes littorales

■ Estuaires

■ Mers et océans

Source :
Zones Humides : CGDD/SOeS, 2004.
Occupation des sols : UE-SOeS, CORINE Land Cover, 2006.
Réseaux : © IGN, ROUTE500®, 2008.
Limites départementales : © IGN, BD CARTO®, 2006.

Réalisation : SOeS, Mai 2010.

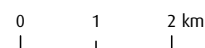
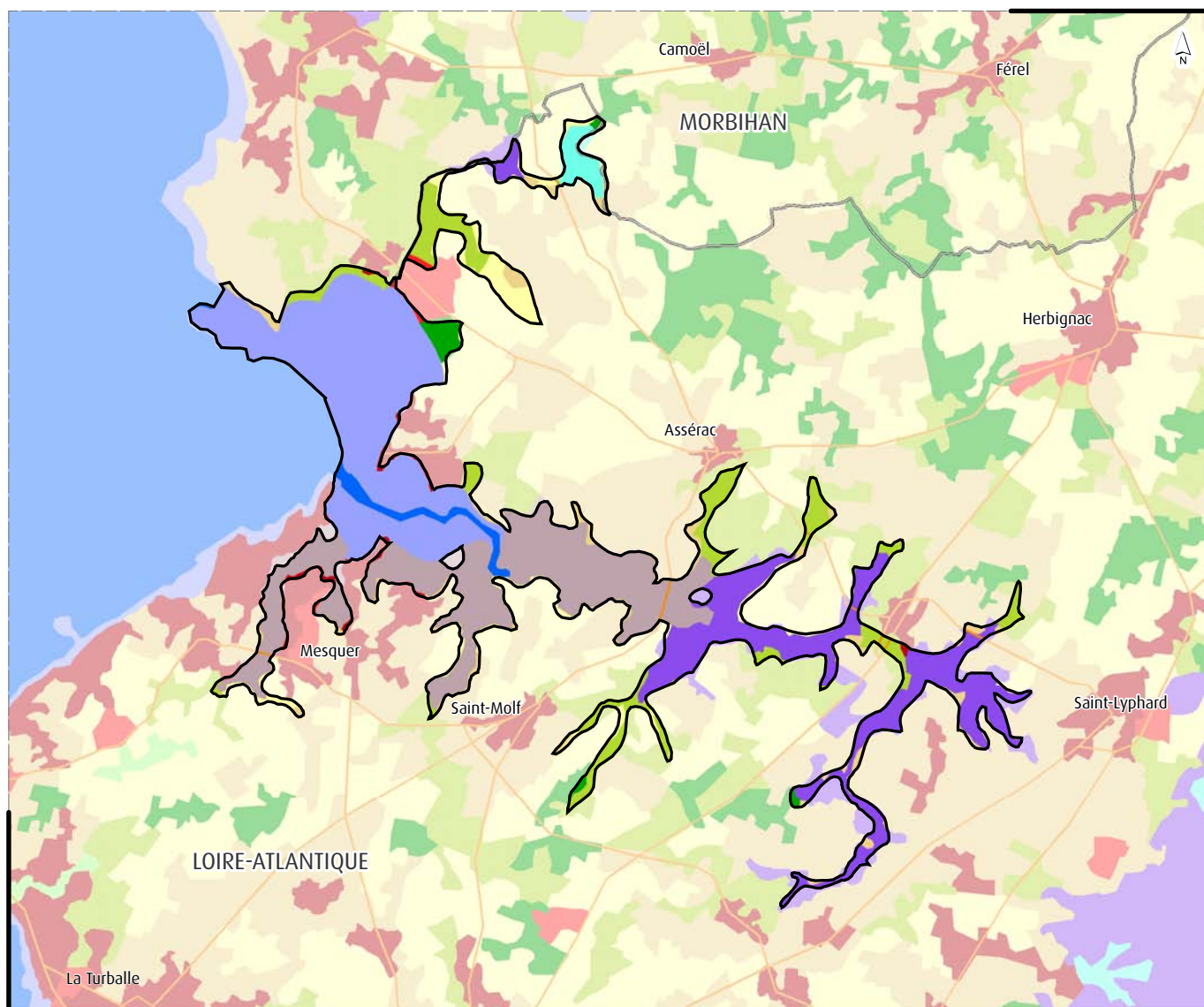




Occupation des sols de la zone humide

Marais de Mesquer et baie de Pont Mahé

FR51100102



□ Périmètre d'observation

□ Département

Réseaux

— Réseau routier

+ Réseau ferré

— Hydrographie

Territoires artificialisés

■ Zones urbanisées

■ Extraction de matériaux

■ Autres zones artificialisées

Territoires agricoles

■ Zones agricoles homogènes

■ Rizières

■ Zones agricoles hétérogènes

Forêts et milieux semi-naturels

■ Forêts (feuillus, conifères et mixtes)

■ Prairies, pelouses et pâturages naturels

■ Autres milieux naturels à végétation arbustive

■ Espaces ouverts, sans ou avec peu de végétation

Zones humides

■ Marais intérieurs

■ Tourbières

■ Marais maritimes

■ Marais salants

■ Zones intertidales

Surfaces en eau

■ Cours et voies d'eau

■ Plans d'eau

■ Lagunes littorales

■ Estuaires

■ Mers et océans

Source :
Zones Humides : CGDD/SOeS, 2004.
Occupation des sols : UE-SOeS, CORINE Land Cover, 2006.
Réseaux : © IGN, ROUTE500®, 2008.
Limites départementales : © IGN, BD CARTO®, 2006.

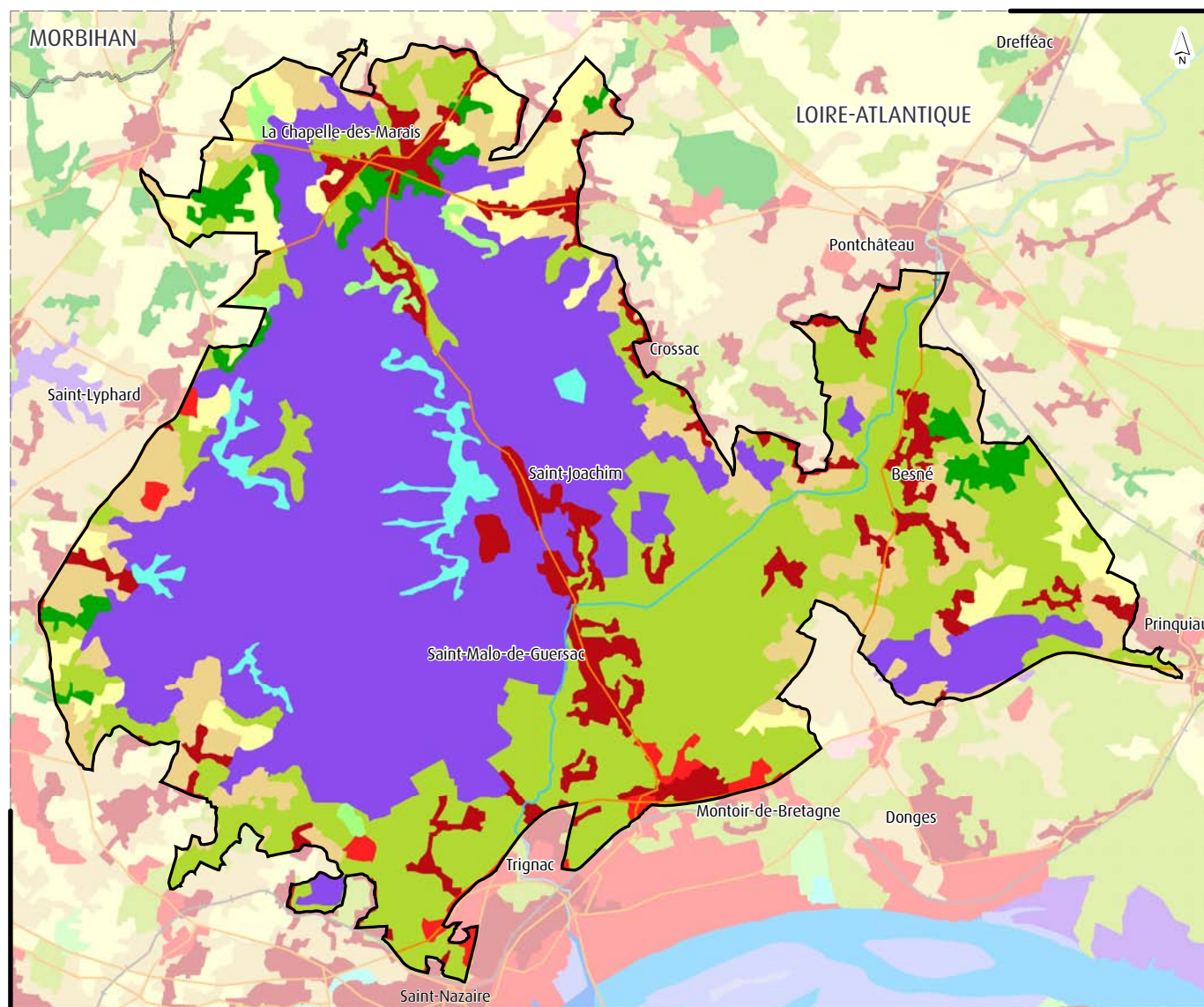
Réalisation : SOeS, Mai 2010.





Occupation des sols de la zone humide Marais de Brière

FR511002



□ Périmètre d'observation

□ Département

Réseaux

— Réseau routier

+ Réseau ferré

— Hydrographie

Territoires artificialisés

■ Zones urbanisées

■ Extraction de matériaux

■ Autres zones artificialisées

Territoires agricoles

■ Zones agricoles homogènes

■ Rizières

■ Zones agricoles hétérogènes

Forêts et milieux semi-naturels

■ Forêts (feuillus, conifères et mixtes)

■ Prairies, pelouses et pâturages naturels

■ Autres milieux naturels à végétation arbustive

■ Espaces ouverts, sans ou avec peu de végétation

Zones humides

■ Marais intérieurs

■ Tourbières

■ Marais maritimes

■ Marais salants

■ Zones intertidales

Surfaces en eau

■ Cours et voies d'eau

■ Plans d'eau

■ Lagunes littorales

■ Estuaires

■ Mers et océans

Source :
Zones Humides : CGDD/SOEs, 2004.
Occupation des sols : UE-SOes, CORINE Land Cover, 2006.
Réseaux : © IGN, ROUTE500®, 2008.
Limites départementales : © IGN, BD CARTO®, 2006.

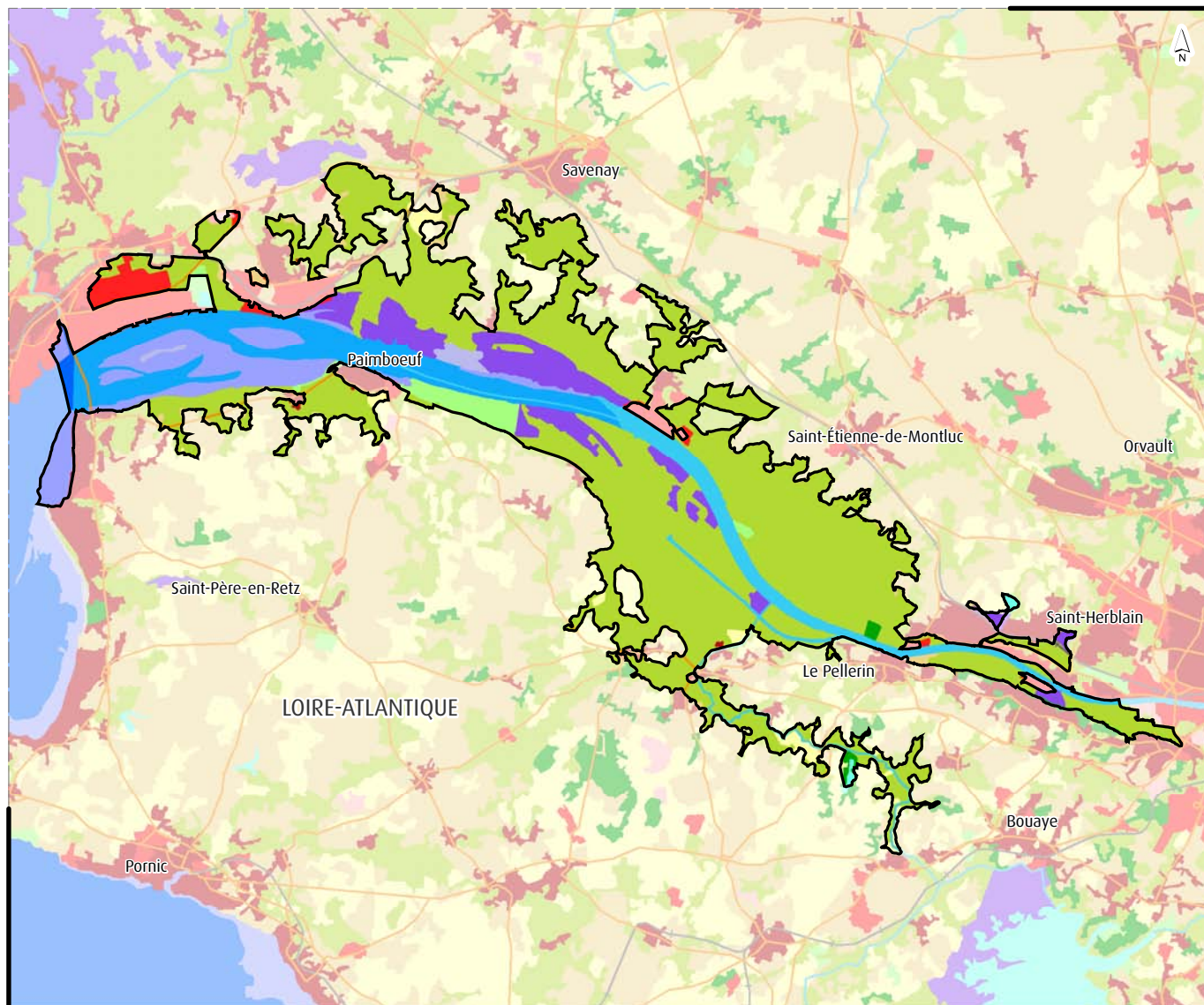
Réalisation : SOEs, Mai 2010.





Occupation des sols de la zone humide Estuaire de la Loire

FR511003



□ Périmètre d'observation

□ Département

Réseaux

— Réseau routier

+ Réseau ferré

— Hydrographie

Territoires artificialisés

■ Zones urbanisées

■ Extraction de matériaux

■ Autres zones artificialisées

Territoires agricoles

■ Zones agricoles homogènes

■ Rizières

■ Zones agricoles hétérogènes

Forêts et milieux semi-naturels

■ Forêts (feuillus, conifères et mixtes)

■ Prairies, pelouses et pâturages naturels

■ Autres milieux naturels à végétation arbustive

■ Espaces ouverts, sans ou avec peu de végétation

Zones humides

■ Marais intérieurs

■ Tourbières

■ Marais maritimes

■ Marais salants

■ Zones intertidales

Surfaces en eau

■ Cours et voies d'eau

■ Plans d'eau

■ Lagunes littorales

■ Estuaires

■ Mers et océans

Source :
Zones Humides : CGDD/SOeS, 2004.
Occupation des sols : UE-SOeS, CORINE Land Cover, 2006.
Réseaux : © IGN, ROUTE500®, 2008.
Limites départementales : © IGN, BD CARTO®, 2006.

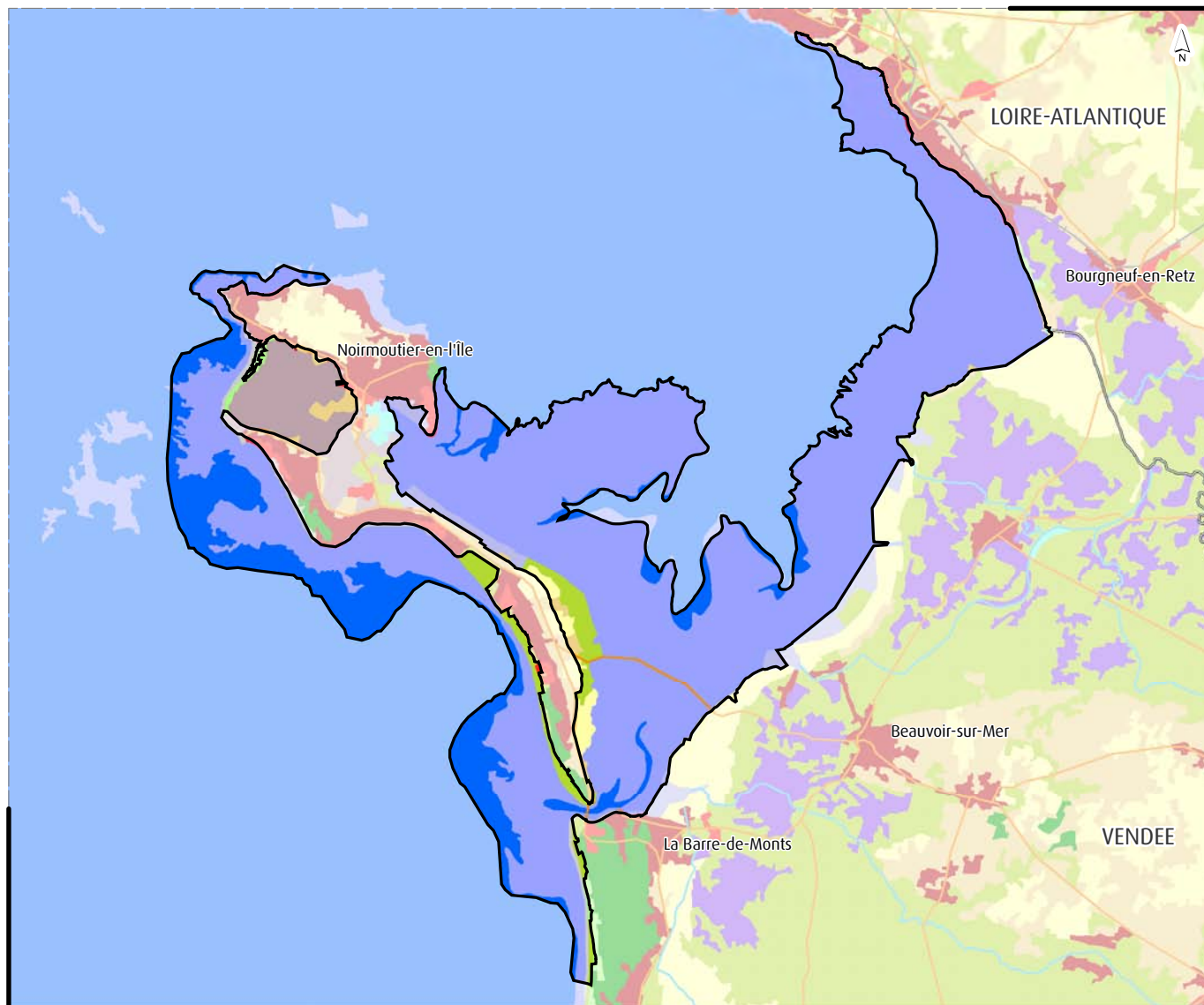
Réalisation : SOeS, Mai 2010.





Occupation des sols de la zone humide Baie de Bourgneuf, Ile de Noirmoutier

FR51100401



□ Périmètre d'observation

□ Département

Réseaux

— Réseau routier

+ Réseau ferré

— Hydrographie

Territoires artificialisés

■ Zones urbanisées

■ Extraction de matériaux

■ Autres zones artificialisées

Territoires agricoles

■ Zones agricoles homogènes

■ Rizières

■ Zones agricoles hétérogènes

Forêts et milieux semi-naturels

■ Forêts (feuillus, conifères et mixtes)

■ Prairies, pelouses et pâturages naturels

■ Autres milieux naturels à végétation arbustive

■ Espaces ouverts, sans ou avec peu de végétation

Zones humides

■ Marais intérieurs

■ Tourbières

■ Marais maritimes

■ Marais salants

■ Zones intertidales

Surfaces en eau

■ Cours et voies d'eau

■ Plans d'eau

■ Lagunes littorales

■ Estuaires

■ Mers et océans

Source :
Zones Humides : CGDD/SOeS, 2004.
Occupation des sols : UE-SOeS, CORINE Land Cover, 2006.
Réseaux : © IGN, ROUTE500®, 2008.
Limites départementales : © IGN, BD CARTO®, 2006.

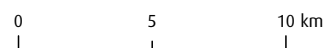
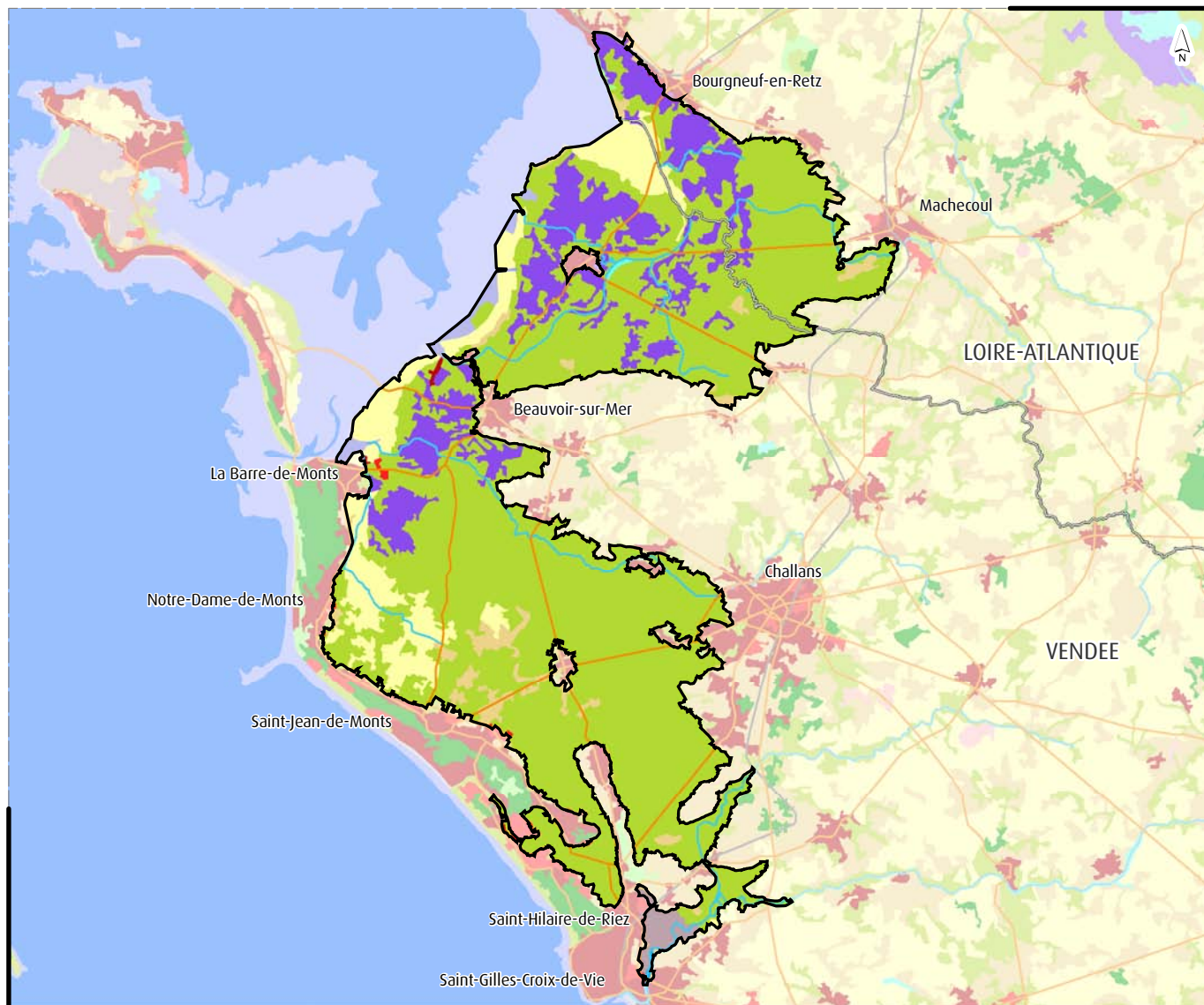
Réalisation : SOeS, Mai 2010.





Occupation des sols de la zone humide Marais Breton

FR51100402



□ Périmètre d'observation

□ Département

Réseaux

— Réseau routier

+ Réseau ferré

— Hydrographie

Territoires artificialisés

■ Zones urbanisées

■ Extraction de matériaux

■ Autres zones artificialisées

Territoires agricoles

■ Zones agricoles homogènes

■ Rizières

■ Zones agricoles hétérogènes

Forêts et milieux semi-naturels

■ Forêts (feuillus, conifères et mixtes)

■ Prairies, pelouses et pâturages naturels

■ Autres milieux naturels à végétation arbustive

■ Espaces ouverts, sans ou avec peu de végétation

Zones humides

■ Marais intérieurs

■ Tourbières

■ Marais maritimes

■ Marais salants

■ Zones intertidales

Surfaces en eau

■ Cours et voies d'eau

■ Plans d'eau

■ Lagunes littorales

■ Estuaires

■ Mers et océans

Source :
Zones Humides : CGDD/SOeS, 2004.
Occupation des sols : UE-SOeS, CORINE Land Cover, 2006.
Réseaux : © IGN, ROUTE500®, 2008.
Limites départementales : © IGN, BD CARTO®, 2006.

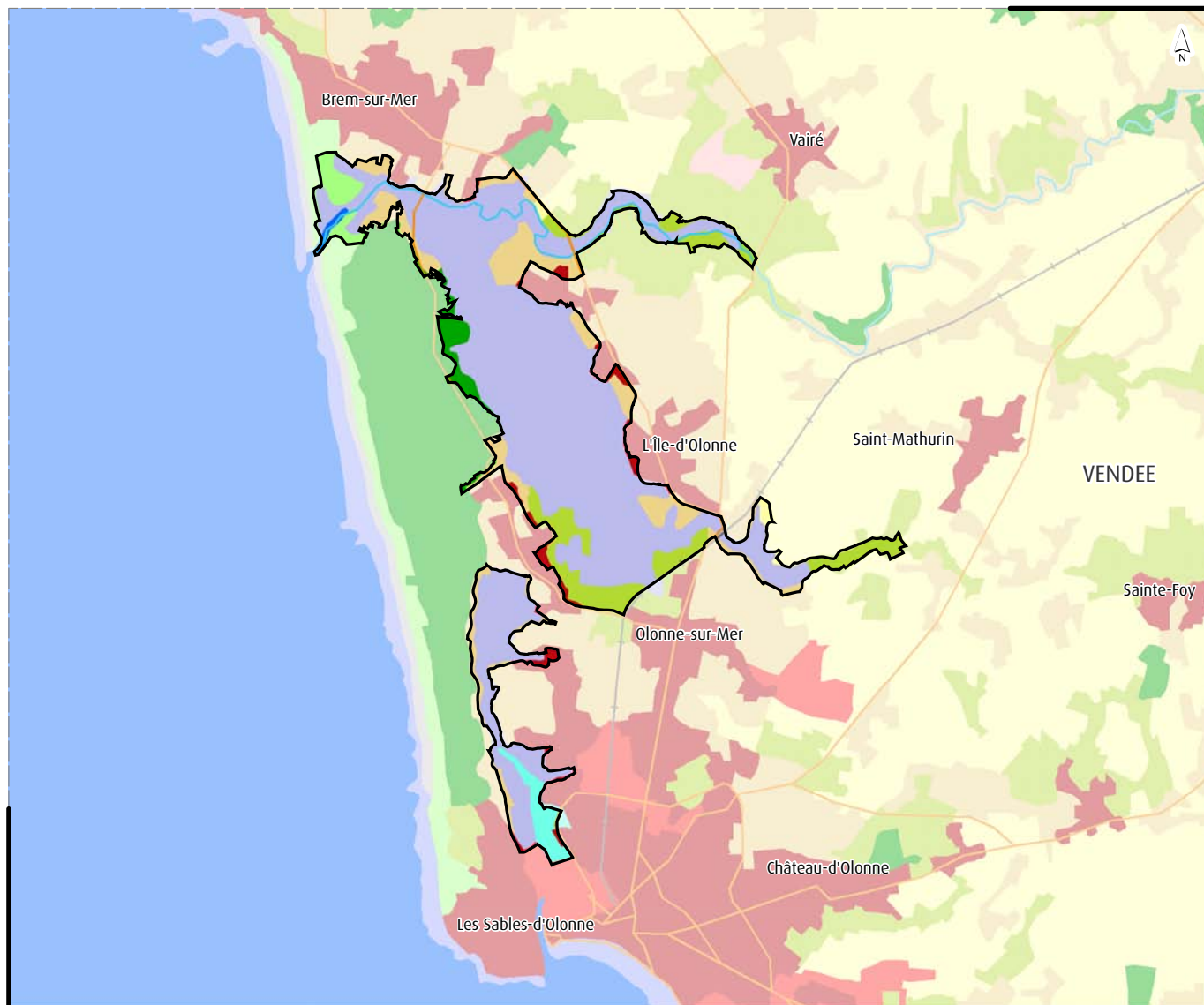
Réalisation : SOeS, Mai 2010.





Occupation des sols de la zone humide Marais d'Olonne

FR51100501



□ Périmètre d'observation

□ Département

Réseaux

— Réseau routier

+ Réseau ferré

— Hydrographie

Territoires artificialisés

■ Zones urbanisées

■ Extraction de matériaux

■ Autres zones artificialisées

Territoires agricoles

■ Zones agricoles homogènes

■ Rizières

■ Zones agricoles hétérogènes

Forêts et milieux semi-naturels

■ Forêts (feuillus, conifères et mixtes)

■ Prairies, pelouses et pâturages naturels

■ Autres milieux naturels à végétation arbustive

■ Espaces ouverts, sans ou avec peu de végétation

Zones humides

■ Marais intérieurs

■ Tourbières

■ Marais maritimes

■ Marais salants

■ Zones intertidales

Surfaces en eau

■ Cours et voies d'eau

■ Plans d'eau

■ Lagunes littorales

■ Estuaires

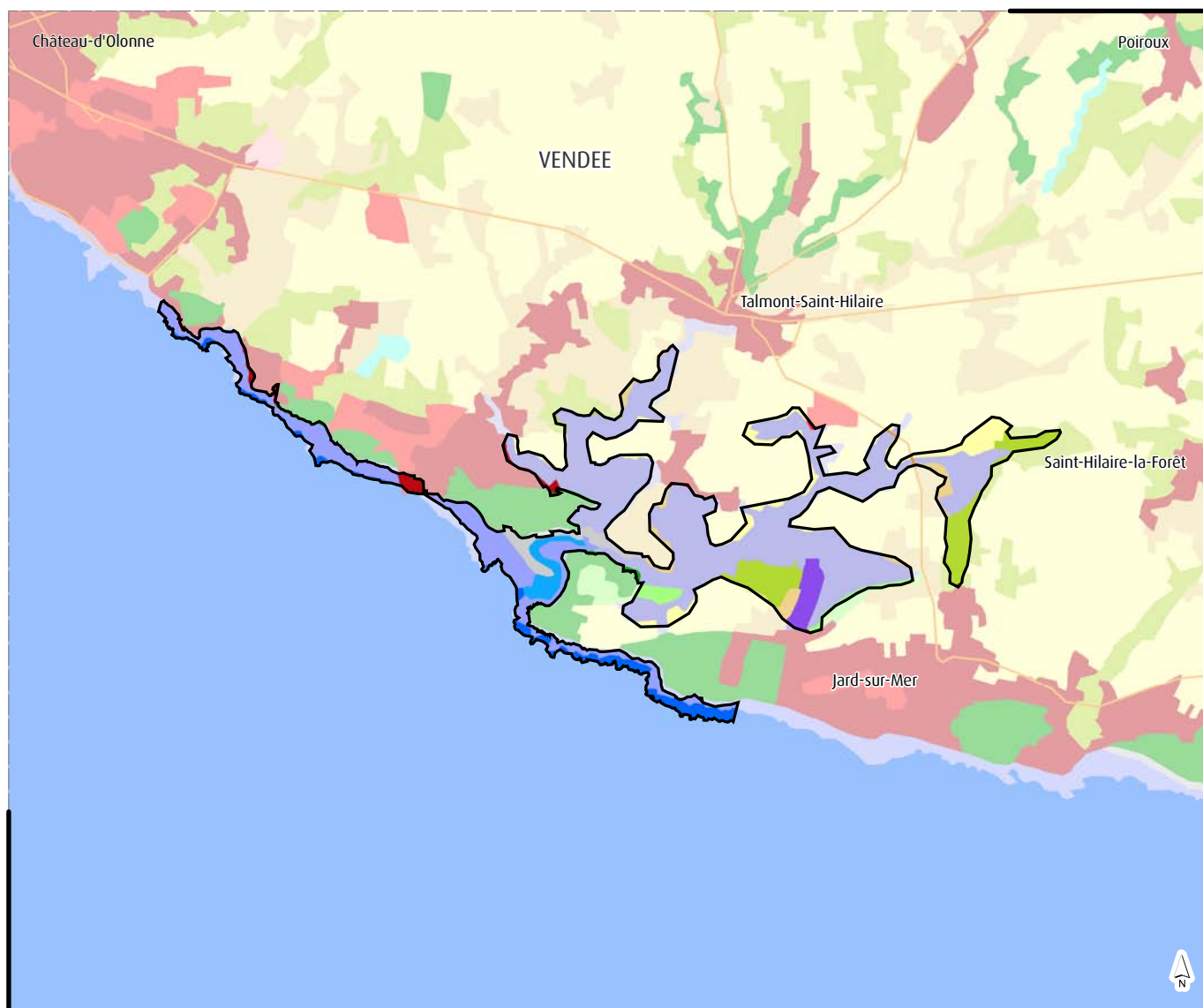
■ Mers et océans



Occupation des sols de la zone humide

Marais de Talmont

FR51100502



□ Périmètre d'observation

□ Département

Réseaux

— Réseau routier

+ Réseau ferré

— Hydrographie

Territoires artificialisés

■ Zones urbanisées

■ Extraction de matériaux

■ Autres zones artificialisées

Territoires agricoles

■ Zones agricoles homogènes

■ Rizières

■ Zones agricoles hétérogènes

Forêts et milieux semi-naturels

■ Forêts (feuillus, conifères et mixtes)

■ Prairies, pelouses et pâturages naturels

■ Autres milieux naturels à végétation arbustive

■ Espaces ouverts, sans ou avec peu de végétation

Zones humides

■ Marais intérieurs

■ Tourbières

■ Marais maritimes

■ Marais salants

■ Zones intertidales

Surfaces en eau

■ Cours et voies d'eau

■ Plans d'eau

■ Lagunes littorales

■ Estuaires

■ Mers et océans

Source :
Zones Humides : CGDD/SOeS, 2004.
Occupation des sols : UE-SOeS, CORINE Land Cover, 2006.
Réseaux : © IGN, ROUTE500®, 2008.
Limites départementales : © IGN, BD CARTO®, 2006.

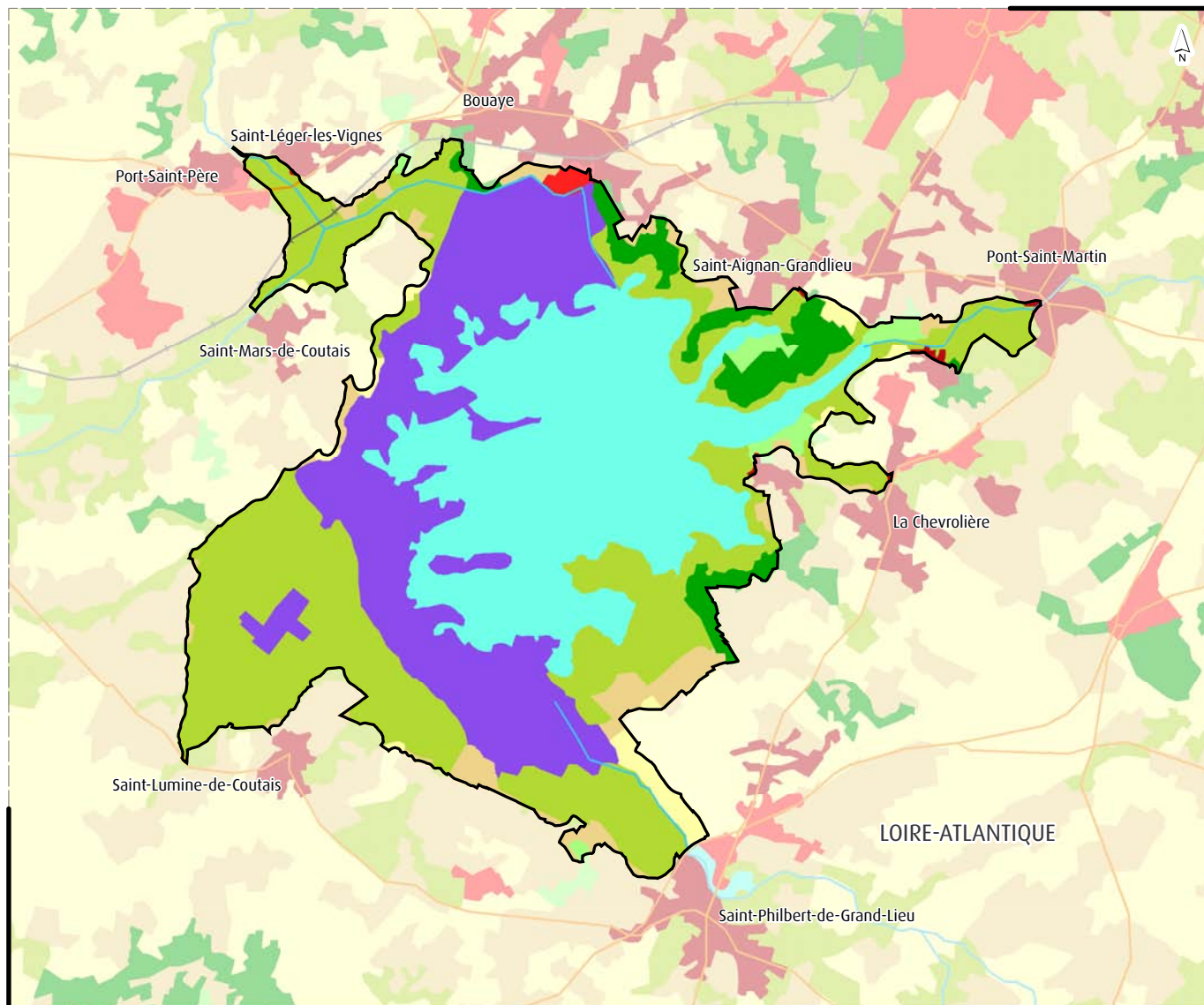
Réalisation : SOeS, Mai 2010.





Occupation des sols de la zone humide Lac de Grand-Lieu

FR511006



□ Périmètre d'observation

□ Département

Réseaux

— Réseau routier

+ Réseau ferré

— Hydrographie

Territoires artificialisés

■ Zones urbanisées

■ Extraction de matériaux

■ Autres zones artificialisées

Territoires agricoles

■ Zones agricoles homogènes

■ Rizières

■ Zones agricoles hétérogènes

Forêts et milieux semi-naturels

■ Forêts (feuillus, conifères et mixtes)

■ Prairies, pelouses et pâturages naturels

■ Autres milieux naturels à végétation arbustive

■ Espaces ouverts, sans ou avec peu de végétation

Zones humides

■ Marais intérieurs

■ Tourbières

■ Marais maritimes

■ Marais salants

■ Zones intertidales

Surfaces en eau

■ Cours et voies d'eau

■ Plans d'eau

■ Lagunes littorales

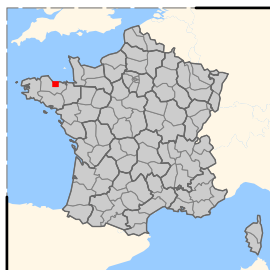
■ Estuaires

■ Mers et océans

Source :
Zones Humides : CGDD/SOeS, 2004.
Occupation des sols : UE-SOeS, CORINE Land Cover, 2006.
Réseaux : © IGN, ROUTE500®, 2008.
Limites départementales : © IGN, BD CARTO®, 2006.

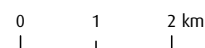
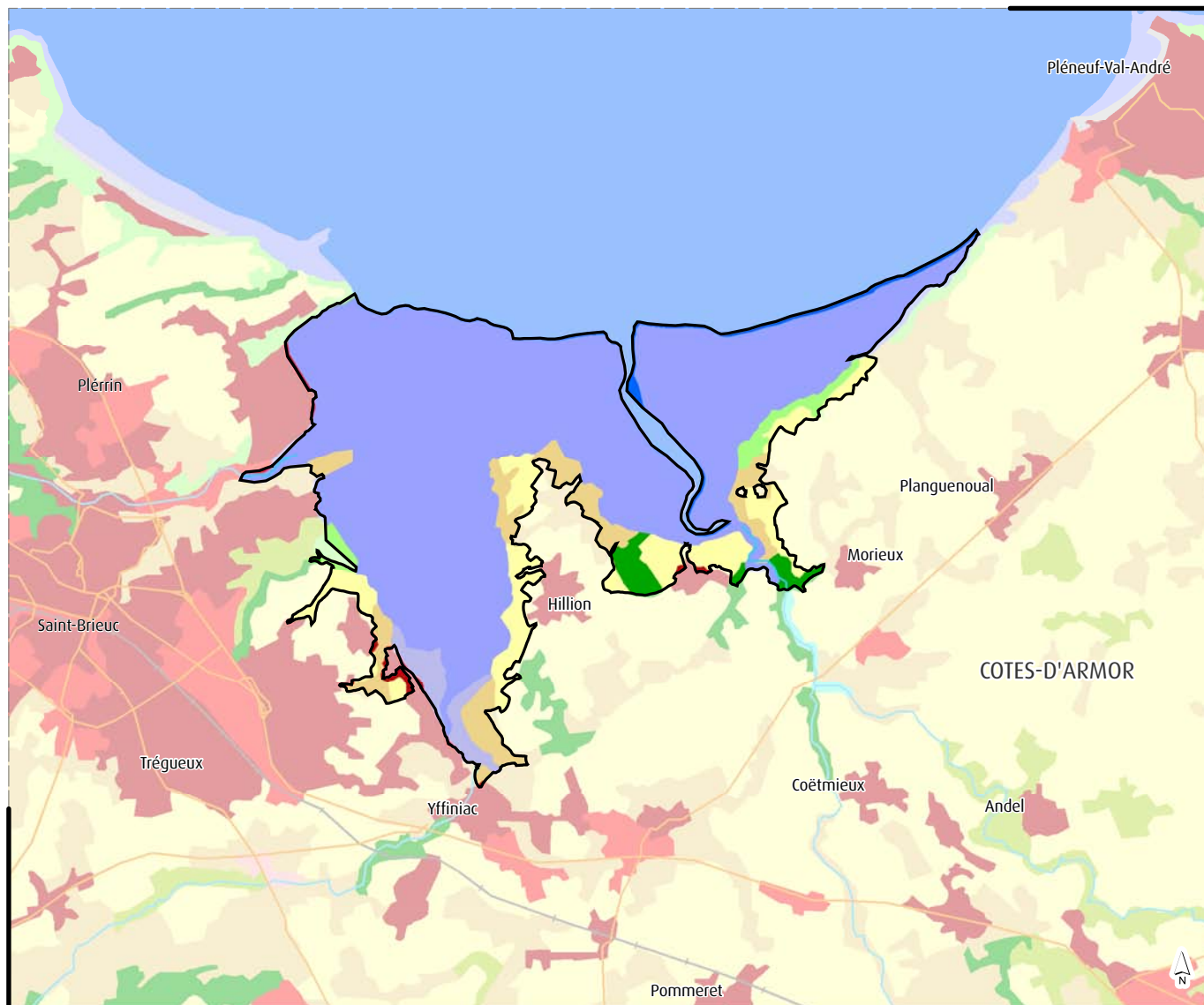
Réalisation : SOeS, Mai 2010.





Occupation des sols de la zone humide Baie de Saint Brieuc

FR521001



□ Périmètre d'observation

□ Département

Réseaux

— Réseau routier

+ Réseau ferré

— Hydrographie

Territoires artificialisés

■ Zones urbanisées

■ Extraction de matériaux

■ Autres zones artificialisées

Territoires agricoles

■ Zones agricoles homogènes

■ Rizières

■ Zones agricoles hétérogènes

Forêts et milieux semi-naturels

■ Forêts (feuillus, conifères et mixtes)

■ Prairies, pelouses et pâturages naturels

■ Autres milieux naturels à végétation arbustive

■ Espaces ouverts, sans ou avec peu de végétation

Zones humides

■ Marais intérieurs

■ Tourbières

■ Marais maritimes

■ Marais salants

■ Zones intertidales

Surfaces en eau

■ Cours et voies d'eau

■ Plans d'eau

■ Lagunes littorales

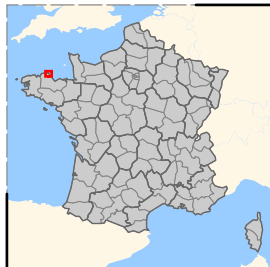
■ Estuaires

■ Mers et océans

Source :
Zones Humides : CGDD/SOeS, 2004.
Occupation des sols : UE-SOeS, CORINE Land Cover, 2006.
Réseaux : © IGN, ROUTE500®, 2008.
Limites départementales : © IGN, BD CARTO®, 2006.

Réalisation : SOeS, Mai 2010.

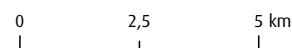
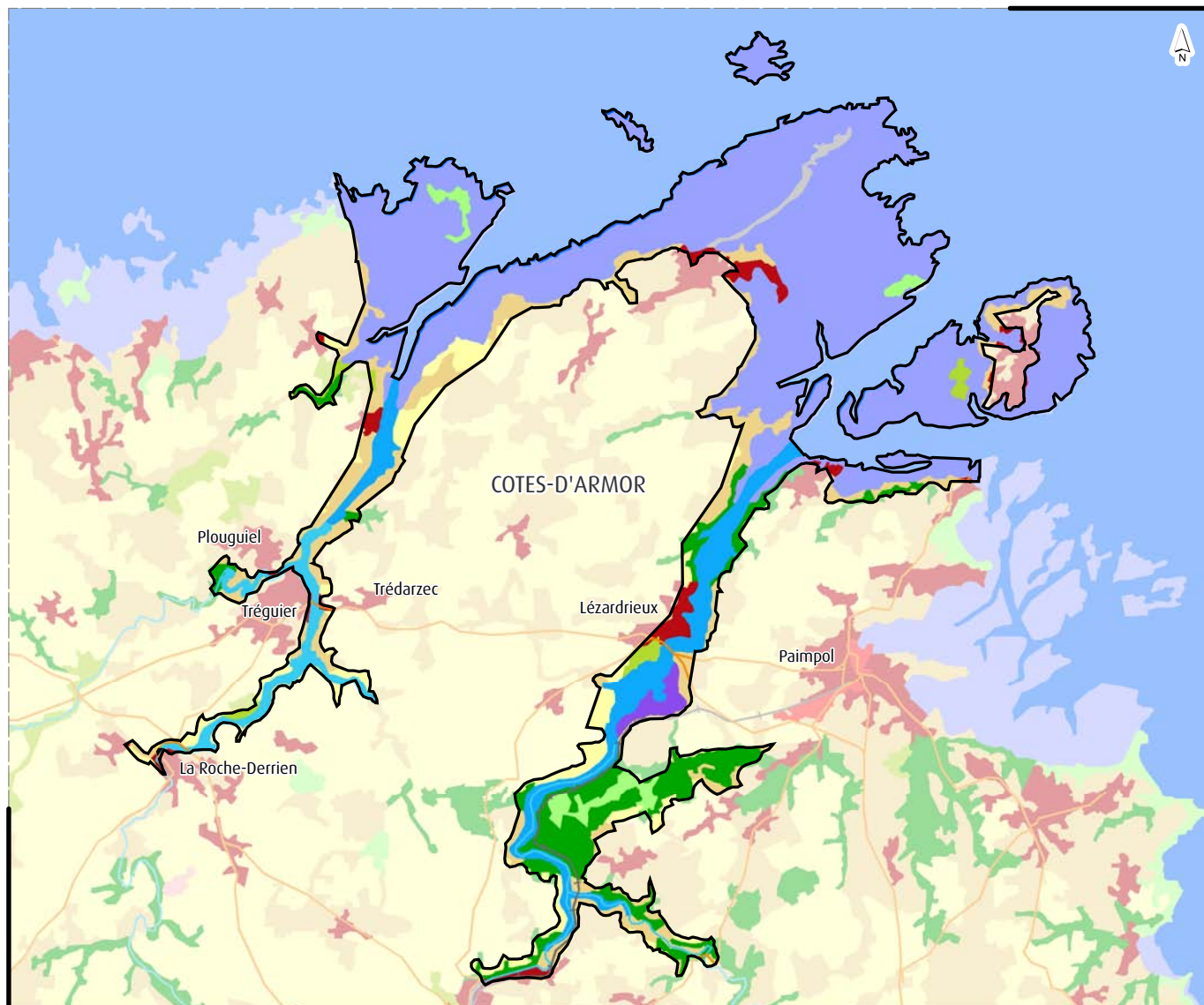




Occupation des sols de la zone humide

Estuaires du Trieux et du Jaudy

FR521002



□ Périmètre d'observation

□ Département

Réseaux

— Réseau routier

+ Réseau ferré

— Hydrographie

Territoires artificialisés

■ Zones urbanisées

■ Extraction de matériaux

■ Autres zones artificialisées

Territoires agricoles

■ Zones agricoles homogènes

■ Rizières

■ Zones agricoles hétérogènes

Forêts et milieux semi-naturels

■ Forêts (feuillus, conifères et mixtes)

■ Prairies, pelouses et pâturages naturels

■ Autres milieux naturels à végétation arbustive

■ Espaces ouverts, sans ou avec peu de végétation

Zones humides

■ Marais intérieurs

■ Tourbières

■ Marais maritimes

■ Marais salants

■ Zones intertidales

Surfaces en eau

■ Cours et voies d'eau

■ Plans d'eau

■ Lagunes littorales

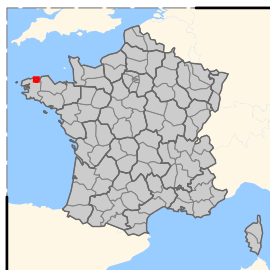
■ Estuaires

■ Mers et océans

Source :
Zones Humides : CGDD/SOeS, 2004.
Occupation des sols : UE-SOeS, CORINE Land Cover, 2006.
Réseaux : © IGN, ROUTE500®, 2008.
Limites départementales : © IGN, BD CARTO®, 2006.

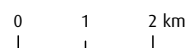
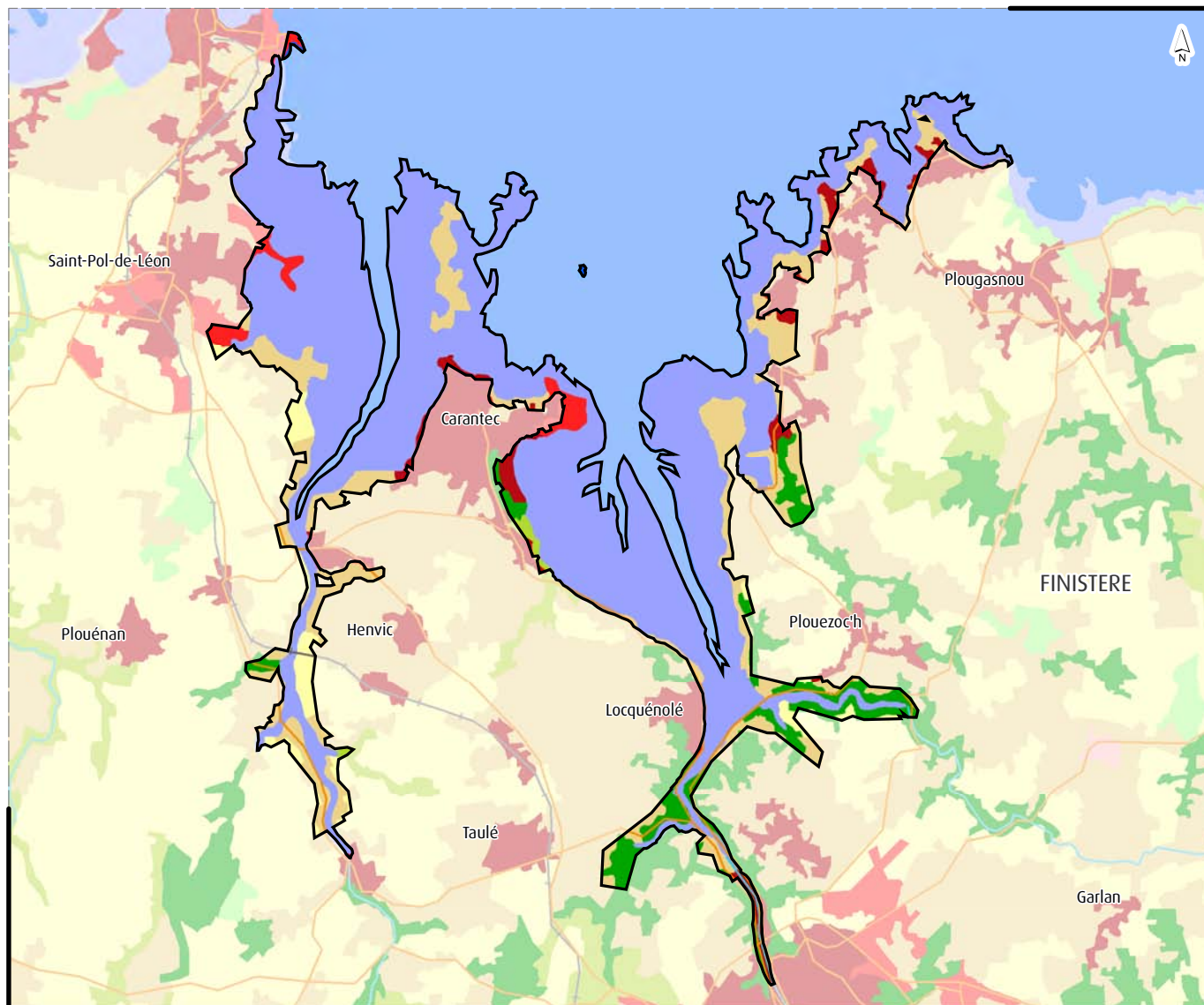
Réalisation : SOeS, Mai 2010.





Occupation des sols de la zone humide Baie de Morlaix et de Carantec

FR521003



□ Périmètre d'observation

□ Département

Réseaux

— Réseau routier

+ Réseau ferré

— Hydrographie

Territoires artificialisés

■ Zones urbanisées

■ Extraction de matériaux

■ Autres zones artificialisées

Territoires agricoles

■ Zones agricoles homogènes

■ Rizières

■ Zones agricoles hétérogènes

Forêts et milieux semi-naturels

■ Forêts (feuillus, conifères et mixtes)

■ Prairies, pelouses et pâturages naturels

■ Autres milieux naturels à végétation arbustive

■ Espaces ouverts, sans ou avec peu de végétation

Zones humides

■ Marais intérieurs

■ Tourbières

■ Marais maritimes

■ Marais salants

■ Zones intertidales

Surfaces en eau

■ Cours et voies d'eau

■ Plans d'eau

■ Lagunes littorales

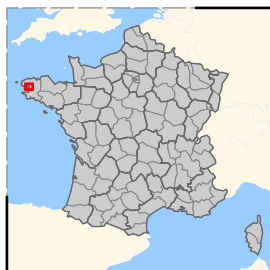
■ Estuaires

■ Mers et océans

Source :
Zones Humides : CGDD/SOeS, 2004.
Occupation des sols : UE-SOeS, CORINE Land Cover, 2006.
Réseaux : © IGN, ROUTE500®, 2008.
Limites départementales : © IGN, BD CARTO®, 2006.

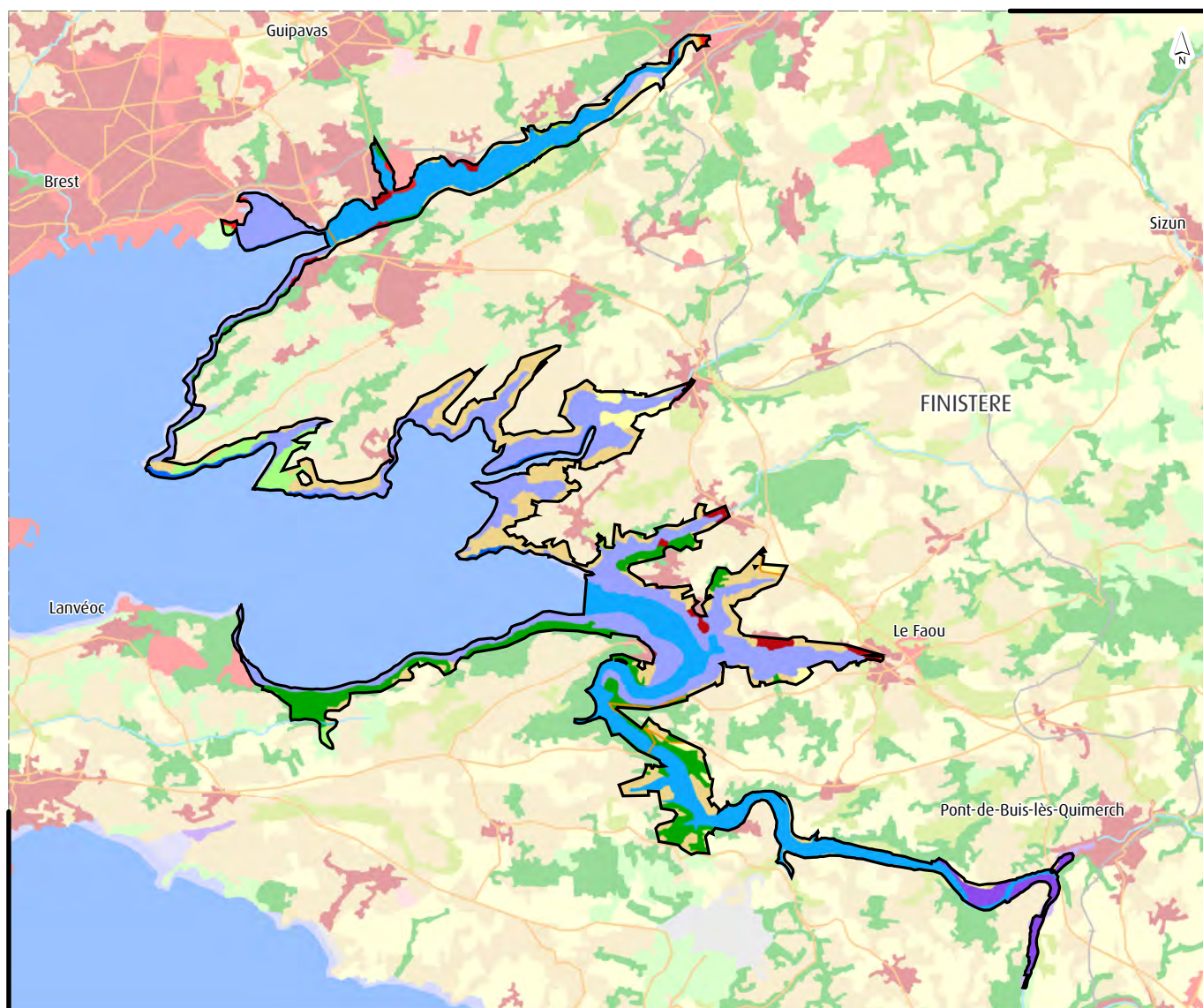
Réalisation : SOeS, Mai 2010.





Occupation des sols de la zone humide Rade de Brest

FR521004



□ Périmètre d'observation

□ Département

Réseaux

— Réseau routier

+ Réseau ferré

— Hydrographie

Territoires artificialisés

■ Zones urbanisées

■ Extraction de matériaux

■ Autres zones artificialisées

Territoires agricoles

■ Zones agricoles homogènes

■ Rizières

■ Zones agricoles hétérogènes

Forêts et milieux semi-naturels

■ Forêts (feuillus, conifères et mixtes)

■ Prairies, pelouses et pâturages naturels

■ Autres milieux naturels à végétation arbustive

■ Espaces ouverts, sans ou avec peu de végétation

Zones humides

■ Marais intérieurs

■ Tourbières

■ Marais maritimes

■ Marais salants

■ Zones intertidales

Surfaces en eau

■ Cours et voies d'eau

■ Plans d'eau

■ Lagunes littorales

■ Estuaires

■ Mers et océans

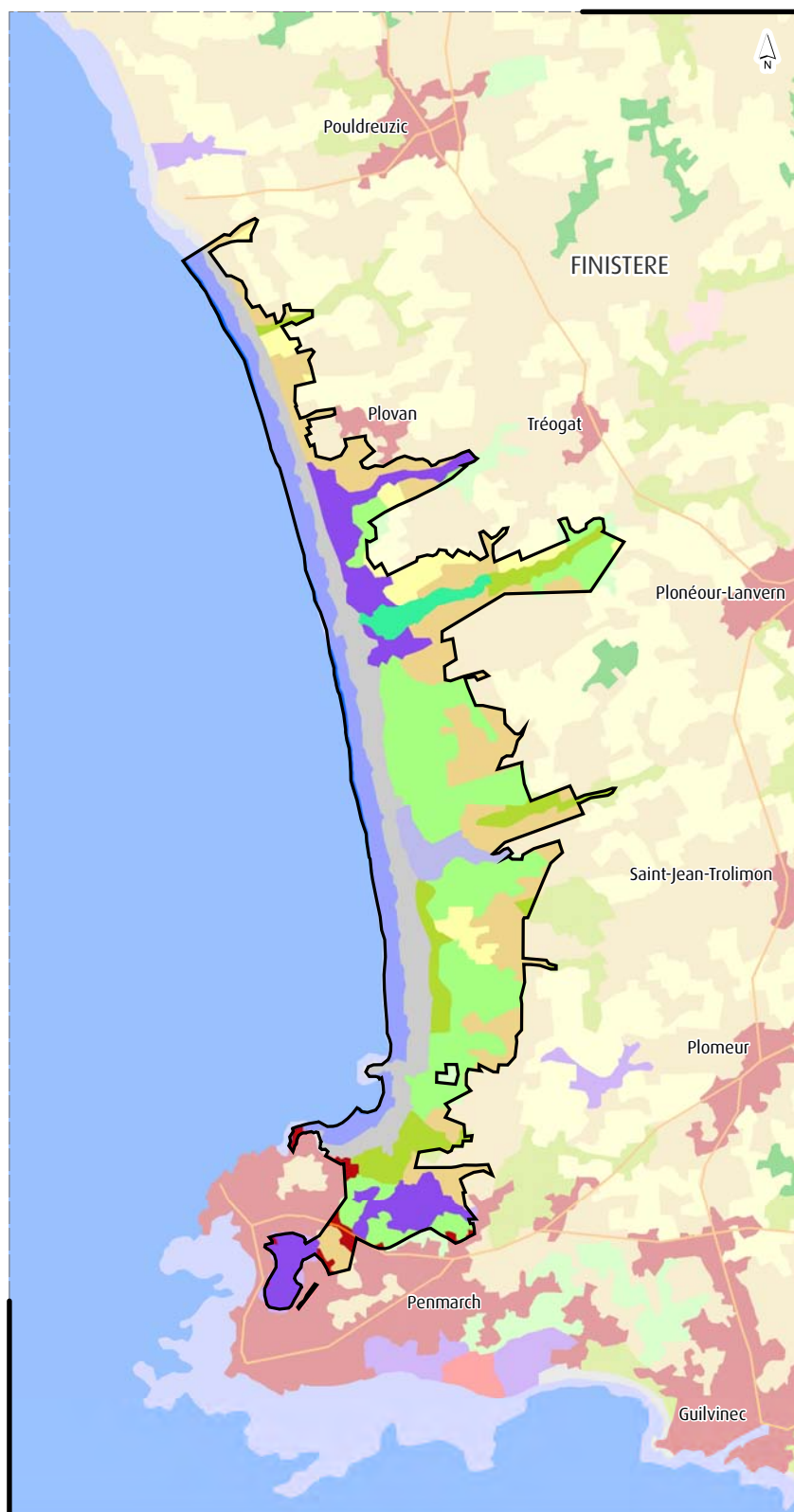
Source :
Zones Humides : CGDD/SOeS, 2004.
Occupation des sols : UE-SOeS, CORINE Land Cover, 2006.
Réseaux : © IGN, ROUTE500®, 2008.
Limites départementales : © IGN, BD CARTO®, 2006.

Réalisation : SOeS, Mai 2010.



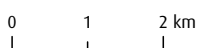


Occupation des sols de la zone humide Baie d'Audierne



- Département
- Périmètre d'observation
- Réseaux**
- Réseau routier
- + Réseau ferré
- Hydrographie
- Territoires artificialisés**
- Zones urbanisées
- Extraction de matériaux
- Autres zones artificialisées
- Territoires agricoles**
- Zones agricoles homogènes
- Rizières
- Zones agricoles hétérogènes
- Forêts et milieux semi-naturels**
- Forêts (feuillus, conifères et mixtes)
- Prairies, pelouses et pâturages naturels
- Autres milieux naturels à végétation arbustive
- Espaces ouverts, sans ou avec peu de végétation
- Zones humides**
- Marais intérieurs
- Tourbières
- Marais maritimes
- Marais salants
- Zones intertidales
- Surfaces en eau**
- Cours et voies d'eau
- Plans d'eau
- Lagunes littorales
- Estuaires
- Mers et océans

FR521005



Source :
Zones Humides : CGDD/SOeS, 2004.
Occupation des sols : UE-SOeS, CORINE Land Cover, 2006.
Réseaux : © IGN, ROUTE500®, 2008.
Limites départementales : © IGN, BD CARTO®, 2006.

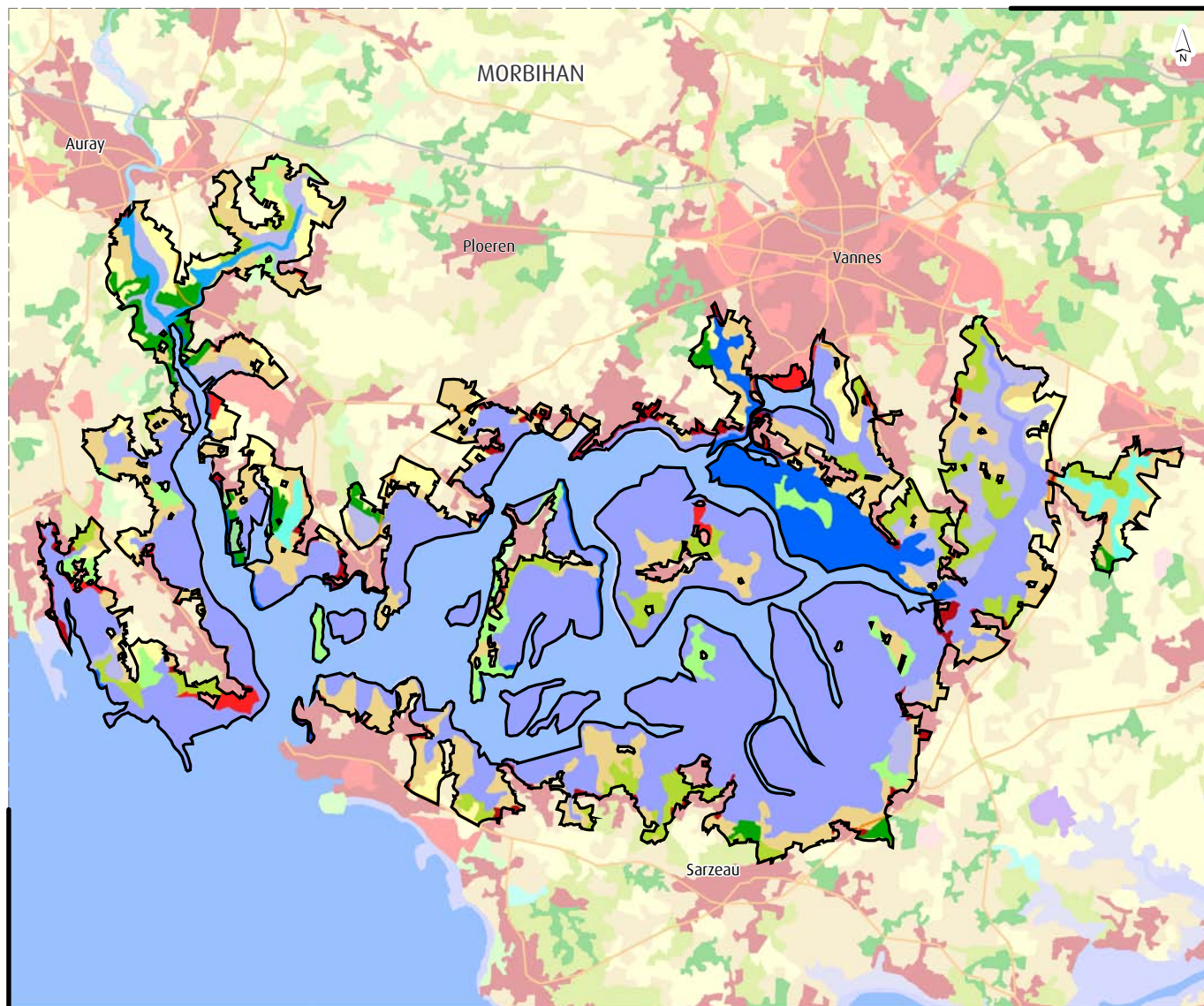
Réalisation : SOeS, Mai 2010.





Occupation des sols de la zone humide Golfe du Morbihan

FR52100601



□ Périmètre d'observation

□ Département

Réseaux

— Réseau routier

+ Réseau ferré

— Hydrographie

Territoires artificialisés

■ Zones urbanisées

■ Extraction de matériaux

■ Autres zones artificialisées

Territoires agricoles

■ Zones agricoles homogènes

■ Rizières

■ Zones agricoles hétérogènes

Forêts et milieux semi-naturels

■ Forêts (feuillus, conifères et mixtes)

■ Prairies, pelouses et pâturages naturels

■ Autres milieux naturels à végétation arbustive

■ Espaces ouverts, sans ou avec peu de végétation

Zones humides

■ Marais intérieurs

■ Tourbières

■ Marais maritimes

■ Marais salants

■ Zones intertidales

Surfaces en eau

■ Cours et voies d'eau

■ Plans d'eau

■ Lagunes littorales

■ Estuaires

■ Mers et océans

Source :
Zones Humides : CGDD/SOeS, 2004.
Occupation des sols : UE-SOeS, CORINE Land Cover, 2006.
Réseaux : © IGN, ROUTE500®, 2008.
Limites départementales : © IGN, BD CARTO®, 2006.

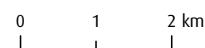
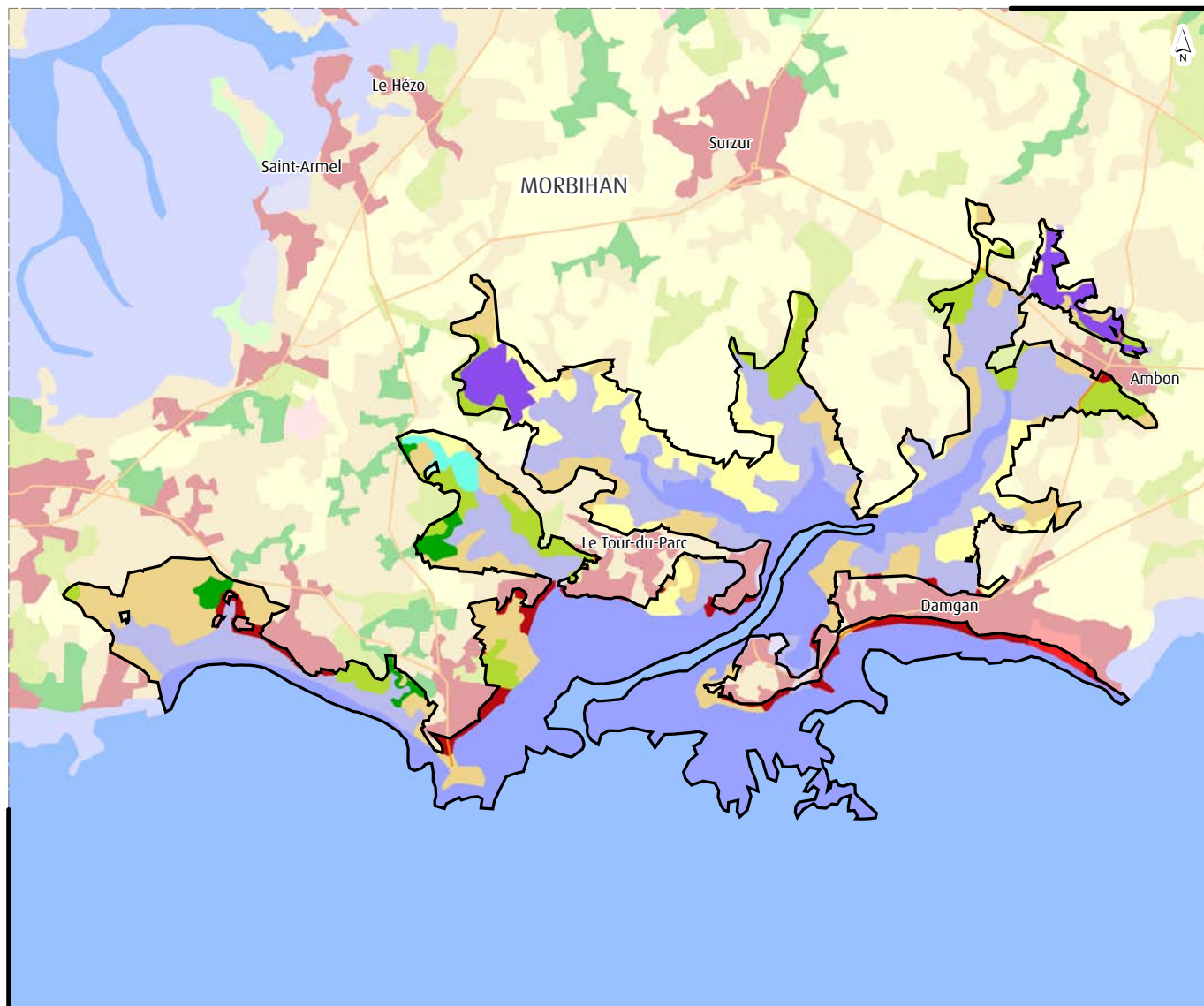
Réalisation : SOeS, Mai 2010.





Occupation des sols de la zone humide Estuaire de Pénerf

FR52100602



- Périmètre d'observation
- Département
- Réseaux**
- Réseau routier
- + Réseau ferré
- Hydrographie

Territoires artificialisés

- Zones urbanisées
- Extraction de matériaux
- Autres zones artificialisées

Territoires agricoles

- Zones agricoles homogènes
- Rizières
- Zones agricoles hétérogènes

Forêts et milieux semi-naturels

- Forêts (feuillus, conifères et mixtes)
- Prairies, pelouses et pâturages naturels
- Autres milieux naturels à végétation arbustive
- Espaces ouverts, sans ou avec peu de végétation

Zones humides

- Marais intérieurs
- Tourbières
- Marais maritimes
- Marais salants
- Zones intertidales

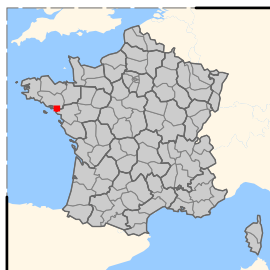
Surfaces en eau

- Cours et voies d'eau
- Plans d'eau
- Lagunes littorales
- Estuaires
- Mers et océans

Source :
Zones Humides : CGDD/SOeS, 2004.
Occupation des sols : UE-SOeS, CORINE Land Cover, 2006.
Réseaux : © IGN, ROUTE500®, 2008.
Limites départementales : © IGN, BD CARTO®, 2006.

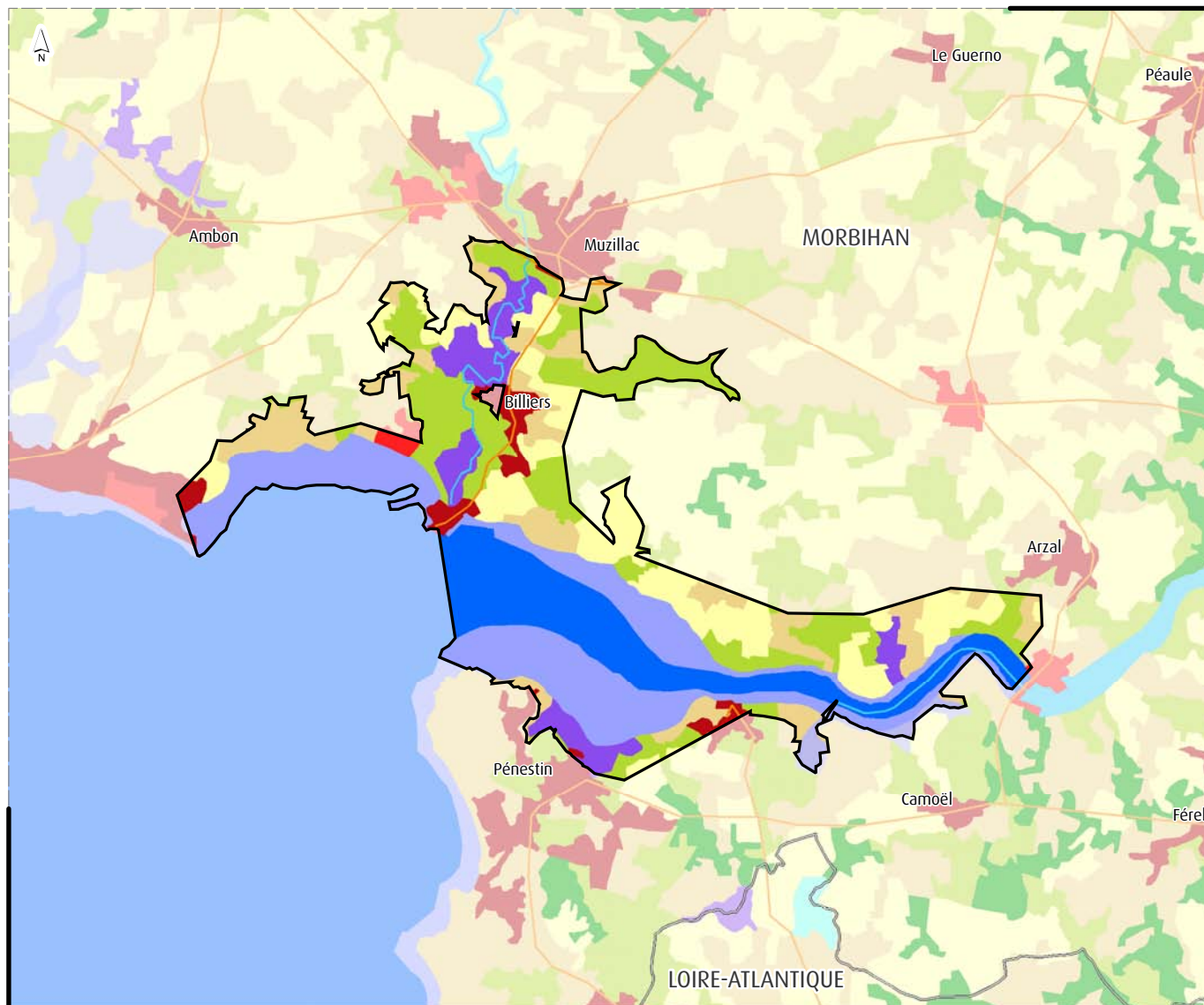
Réalisation : SOeS, Mai 2010.





Occupation des sols de la zone humide Estuaire de la Vilaine

FR52100603



□ Périmètre d'observation

□ Département

Réseaux

— Réseau routier

+ Réseau ferré

— Hydrographie

Territoires artificialisés

■ Zones urbanisées

■ Extraction de matériaux

■ Autres zones artificialisées

Territoires agricoles

■ Zones agricoles homogènes

■ Rizières

■ Zones agricoles hétérogènes

Forêts et milieux semi-naturels

■ Forêts (feuillus, conifères et mixtes)

■ Prairies, pelouses et pâturages naturels

■ Autres milieux naturels à végétation arbustive

■ Espaces ouverts, sans ou avec peu de végétation

Zones humides

■ Marais intérieurs

■ Tourbières

■ Marais maritimes

■ Marais salants

■ Zones intertidales

Surfaces en eau

■ Cours et voies d'eau

■ Plans d'eau

■ Lagunes littorales

■ Estuaires

■ Mers et océans

Source :
Zones Humides : CGDD/SOeS, 2004.
Occupation des sols : UE-SOeS, CORINE Land Cover, 2006.
Réseaux : © IGN, ROUTE500®, 2008.
Limites départementales : © IGN, BD CARTO®, 2006.

Réalisation : SOeS, Mai 2010.

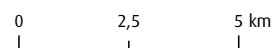
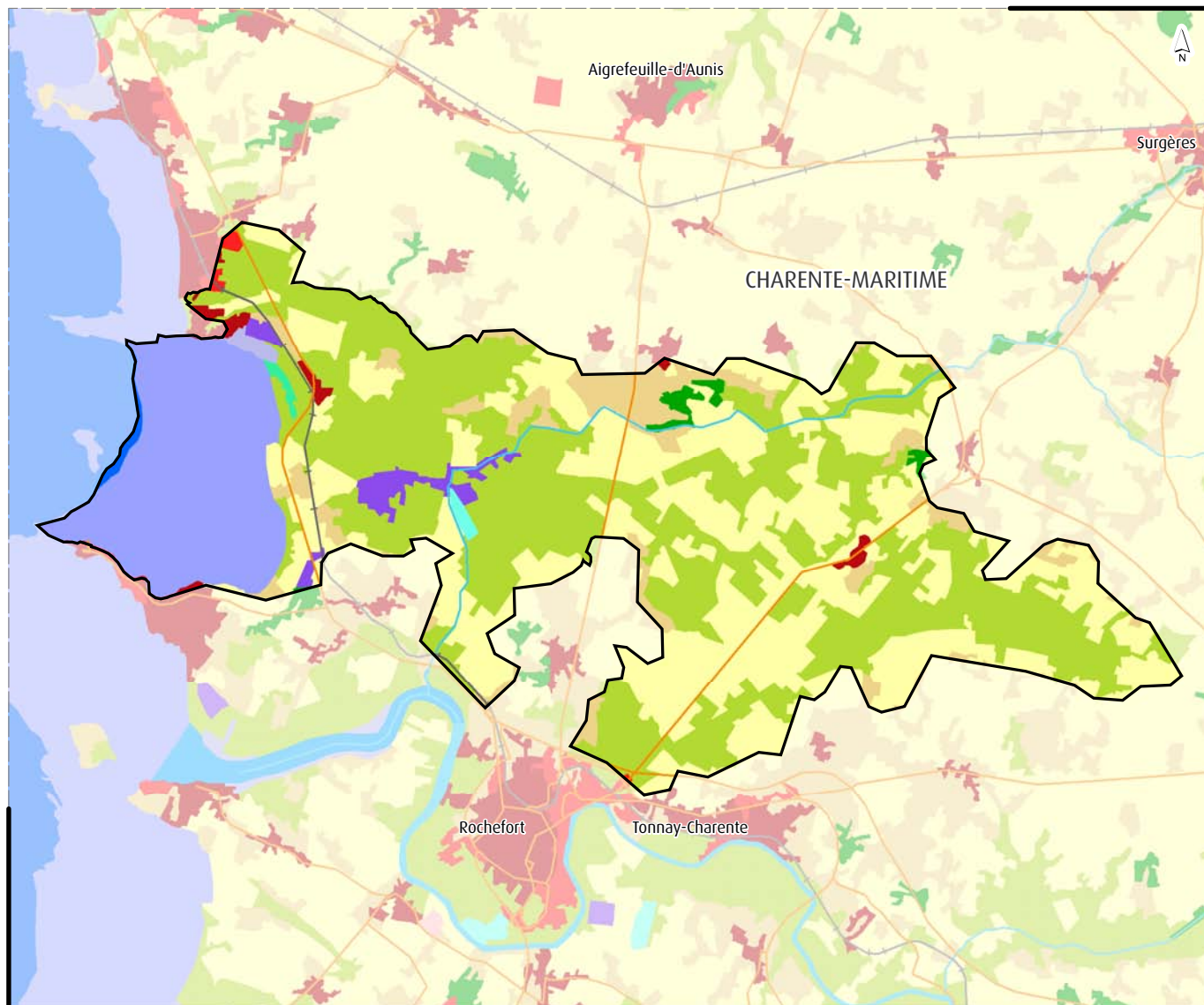




Occupation des sols de la zone humide

Marais de Rochefort

FR53100101



□ Périmètre d'observation

□ Département

Réseaux

— Réseau routier

+ Réseau ferré

— Hydrographie

Territoires artificialisés

■ Zones urbanisées

■ Extraction de matériaux

■ Autres zones artificialisées

Territoires agricoles

■ Zones agricoles homogènes

■ Rizières

■ Zones agricoles hétérogènes

Forêts et milieux semi-naturels

■ Forêts (feuillus, conifères et mixtes)

■ Prairies, pelouses et pâturages naturels

■ Autres milieux naturels à végétation arbustive

■ Espaces ouverts, sans ou avec peu de végétation

Zones humides

■ Marais intérieurs

■ Tourbières

■ Marais maritimes

■ Marais salants

■ Zones intertidales

Surfaces en eau

■ Cours et voies d'eau

■ Plans d'eau

■ Lagunes littorales

■ Estuaires

■ Mers et océans

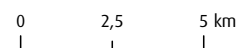
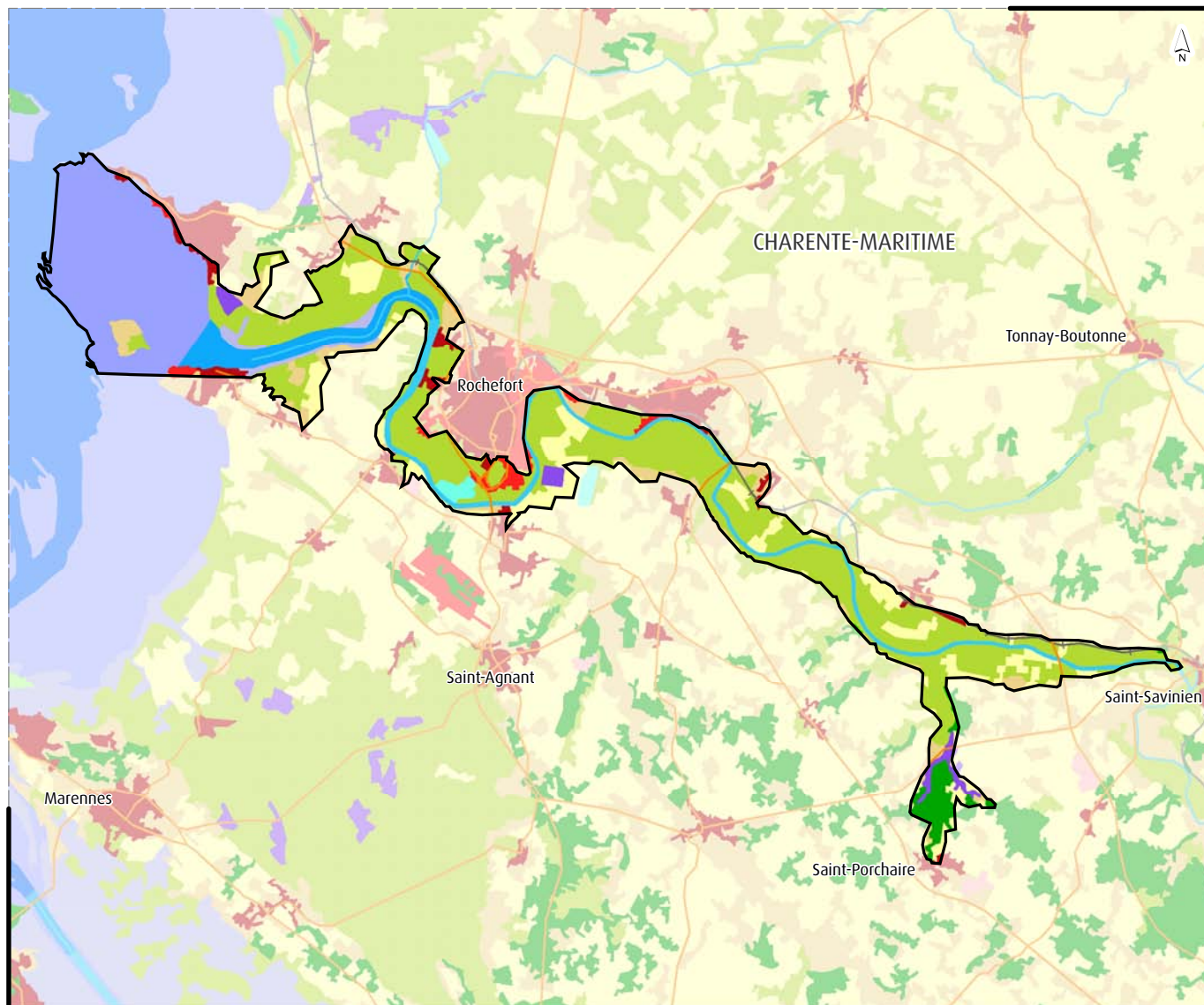
Source :
Zones Humides : CGDD/SOeS, 2004.
Occupation des sols : UE-SOeS, CORINE Land Cover, 2006.
Réseaux : © IGN, ROUTE500®, 2008.
Limites départementales : © IGN, BD CARTO®, 2006.





Occupation des sols de la zone humide Estuaire de la Charente

FR53100102



□ Périmètre d'observation

□ Département

Réseaux

— Réseau routier

+ Réseau ferré

— Hydrographie

Territoires artificialisés

■ Zones urbanisées

■ Extraction de matériaux

■ Autres zones artificialisées

Territoires agricoles

■ Zones agricoles homogènes

■ Rizières

■ Zones agricoles hétérogènes

Forêts et milieux semi-naturels

■ Forêts (feuillus, conifères et mixtes)

■ Prairies, pelouses et pâturages naturels

■ Autres milieux naturels à végétation arbustive

■ Espaces ouverts, sans ou avec peu de végétation

Zones humides

■ Marais intérieurs

■ Tourbières

■ Marais maritimes

■ Marais salants

■ Zones intertidales

Surfaces en eau

■ Cours et voies d'eau

■ Plans d'eau

■ Lagunes littorales

■ Estuaires

■ Mers et océans

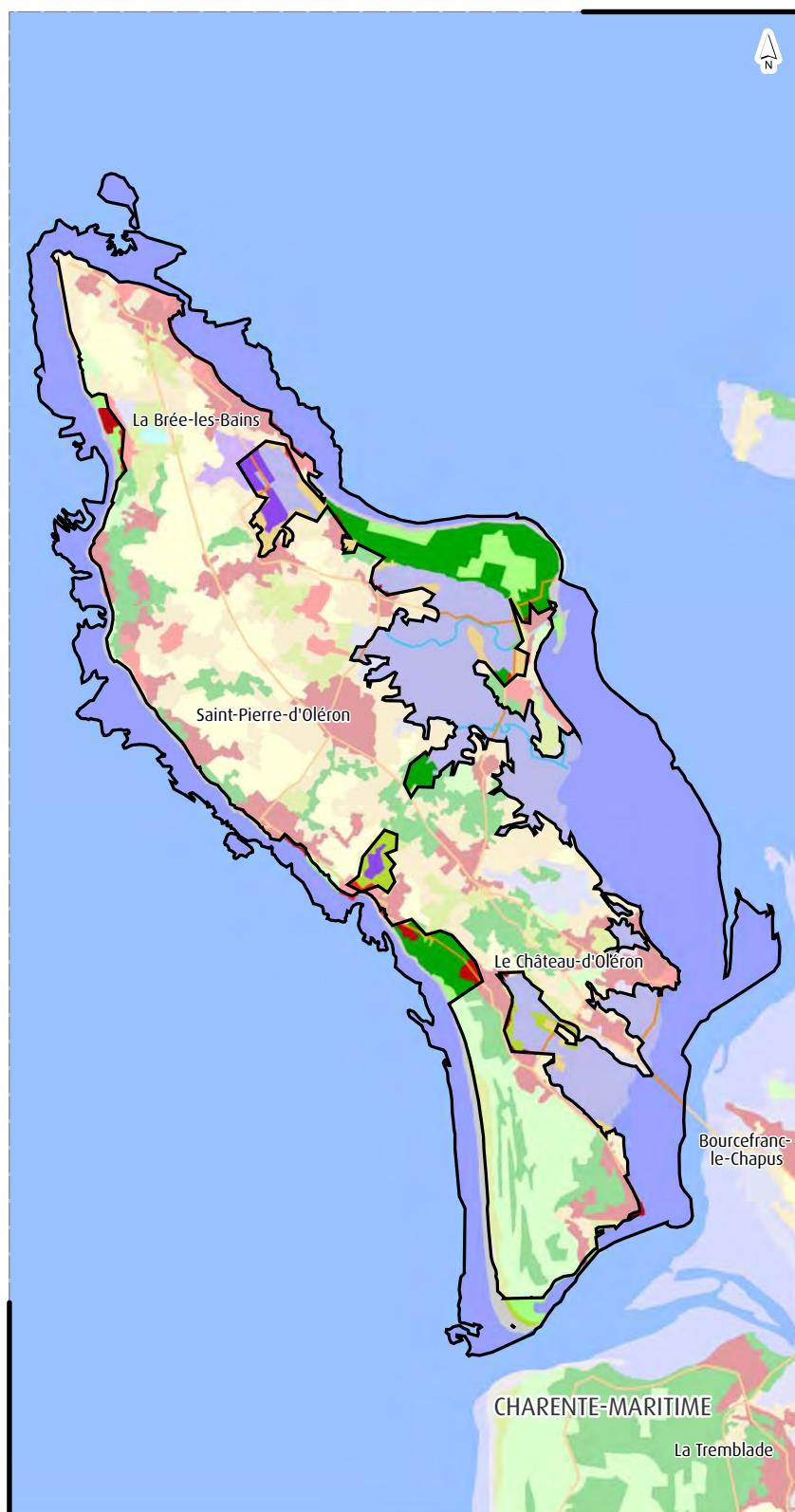
Source :
Zones Humides : CGDD/SOeS, 2004.
Occupation des sols : UE-SOeS, CORINE Land Cover, 2006.
Réseaux : © IGN, ROUTE500®, 2008.
Limites départementales : © IGN, BD CARTO®, 2006.

Réalisation : SOeS, Mai 2010.





Occupation des sols de la zone humide Ile d'Oléron



- Département
- Périmètre d'observation
- Réseaux**
- Réseau routier
- + Réseau ferré
- Hydrographie
- Territoires artificialisés**
- Zones urbanisées
- Extraction de matériaux
- Autres zones artificialisées
- Territoires agricoles**
- Zones agricoles homogènes
- Rizières
- Zones agricoles hétérogènes
- Forêts et milieux semi-naturels**
- Forêts (feuillus, conifères et mixtes)
- Prairies, pelouses et pâturages naturels
- Autres milieux naturels à végétation arbustive
- Espaces ouverts, sans ou avec peu de végétation
- Zones humides**
- Marais intérieurs
- Tourbières
- Marais maritimes
- Marais salants
- Zones intertidales
- Surfaces en eau**
- Cours et voies d'eau
- Plans d'eau
- Lagunes littorales
- Estuaires
- Mers et océans

FR53100103

0 2,5 5 km

Source :
Zones Humides : CGDD/SOeS, 2004.
Occupation des sols : UE-SOeS, CORINE Land Cover, 2006.
Réseaux : © IGN, ROUTE500®, 2008.
Limites départementales : © IGN, BD CARTO®, 2006.

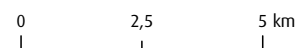
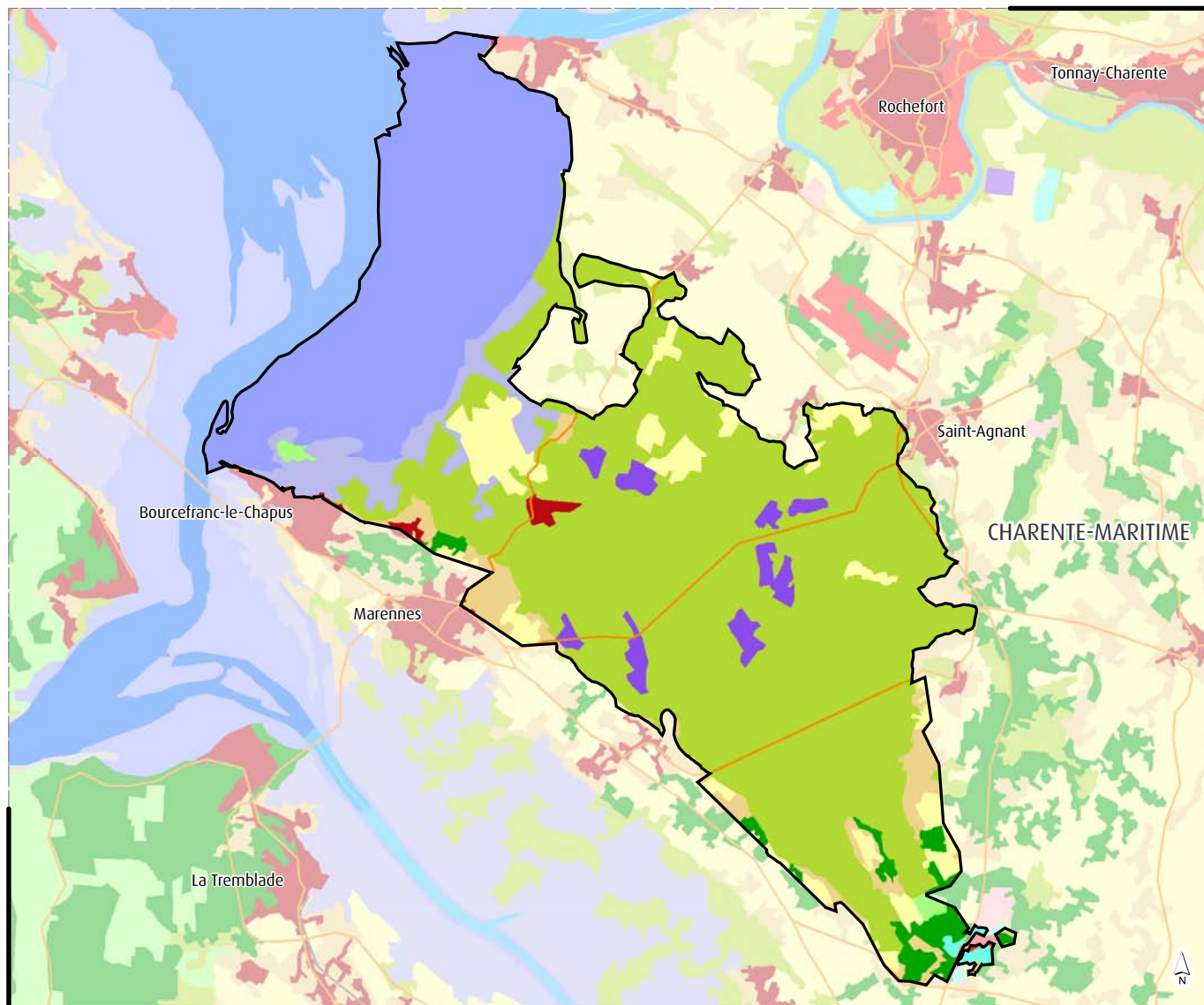
Réalisation : SOeS, Mai 2010.





Occupation des sols de la zone humide Brouage

FR53100104



□ Périmètre d'observation

□ Département

Réseaux

— Réseau routier

+ Réseau ferré

— Hydrographie

Territoires artificialisés

■ Zones urbanisées

■ Extraction de matériaux

■ Autres zones artificialisées

Territoires agricoles

■ Zones agricoles homogènes

■ Rizières

■ Zones agricoles hétérogènes

Forêts et milieux semi-naturels

■ Forêts (feuillus, conifères et mixtes)

■ Prairies, pelouses et pâturages naturels

■ Autres milieux naturels à végétation arbustive

■ Espaces ouverts, sans ou avec peu de végétation

Zones humides

■ Marais intérieurs

■ Tourbières

■ Marais maritimes

■ Marais salants

■ Zones intertidales

Surfaces en eau

■ Cours et voies d'eau

■ Plans d'eau

■ Lagunes littorales

■ Estuaires

■ Mers et océans

Source :
Zones Humides : CGDD/SOeS, 2004.
Occupation des sols : UE-SOeS, CORINE Land Cover, 2006.
Réseaux : © IGN, ROUTE500®, 2008.
Limites départementales : © IGN, BD CARTO®, 2006.

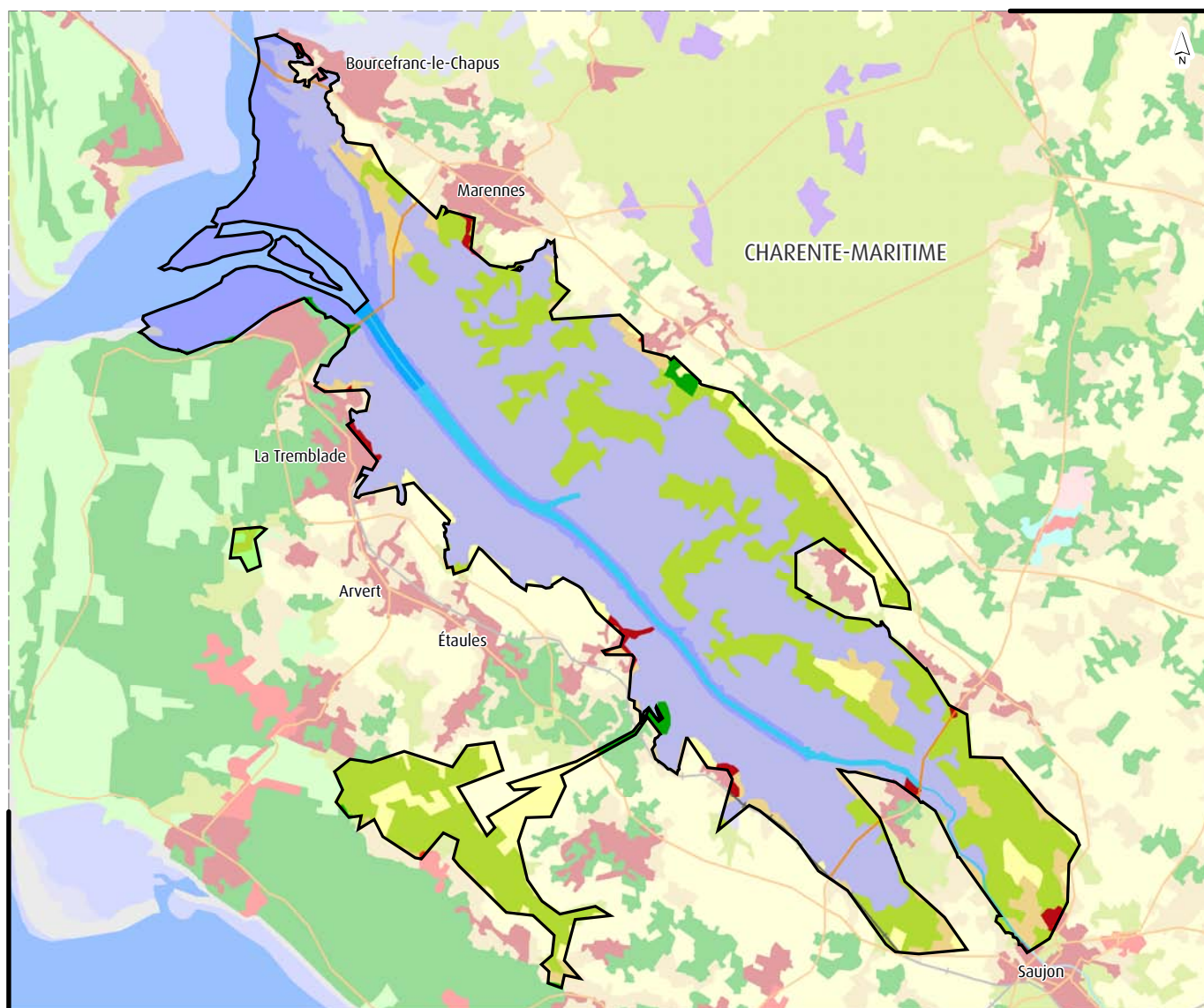
Réalisation : SOeS, Mai 2010.





Occupation des sols de la zone humide Estuaire de la Seudre

FR53100105



□ Périmètre d'observation

□ Département

Réseaux

— Réseau routier

+ Réseau ferré

— Hydrographie

Territoires artificialisés

■ Zones urbanisées

■ Extraction de matériaux

■ Autres zones artificialisées

Territoires agricoles

■ Zones agricoles homogènes

■ Rizières

■ Zones agricoles hétérogènes

Forêts et milieux semi-naturels

■ Forêts (feuillus, conifères et mixtes)

■ Prairies, pelouses et pâturages naturels

■ Autres milieux naturels à végétation arbustive

■ Espaces ouverts, sans ou avec peu de végétation

Zones humides

■ Marais intérieurs

■ Tourbières

■ Marais maritimes

■ Marais salants

■ Zones intertidales

Surfaces en eau

■ Cours et voies d'eau

■ Plans d'eau

■ Lagunes littorales

■ Estuaires

■ Mers et océans

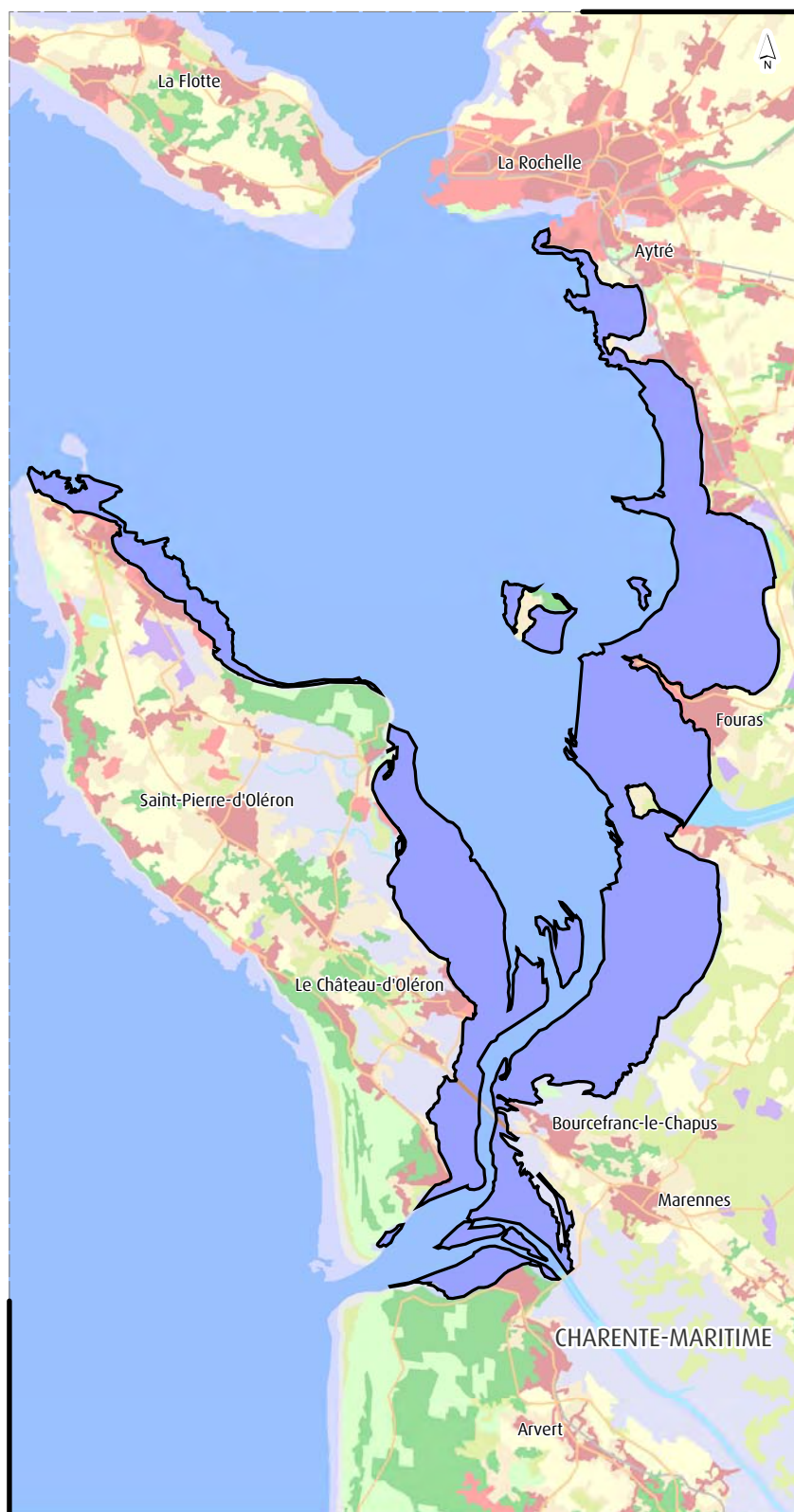
Source :
Zones Humides : CGDD/SOeS, 2004.
Occupation des sols : UE-SOeS, CORINE Land Cover, 2006.
Réseaux : © IGN, ROUTE500®, 2008.
Limites départementales : © IGN, BD CARTO®, 2006.

Réalisation : SOeS, Mai 2010.



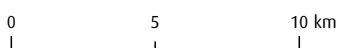


Occupation des sols de la zone humide Perthuis Charentais



- Département
- Périmètre d'observation
- Réseaux**
- Réseau routier
- + Réseau ferré
- Hydrographie
- Territoires artificialisés**
- Zones urbanisées
- Extraction de matériaux
- Autres zones artificialisées
- Territoires agricoles**
- Zones agricoles homogènes
- Rizières
- Zones agricoles hétérogènes
- Forêts et milieux semi-naturels**
- Forêts (feuillus, conifères et mixtes)
- Prairies, pelouses et pâturages naturels
- Autres milieux naturels à végétation arbustive
- Espaces ouverts, sans ou avec peu de végétation
- Zones humides**
- Marais intérieurs
- Tourbières
- Marais maritimes
- Marais salants
- Zones intertidales
- Surfaces en eau**
- Cours et voies d'eau
- Plans d'eau
- Lagunes littorales
- Estuaires
- Mers et océans

FR53100106



Source :
Zones Humides : CGDD/SOeS, 2004.
Occupation des sols : UE-SOeS, CORINE Land Cover, 2006.
Réseaux : © IGN, ROUTE500®, 2008.
Limites départementales : © IGN, BD CARTO®, 2006.

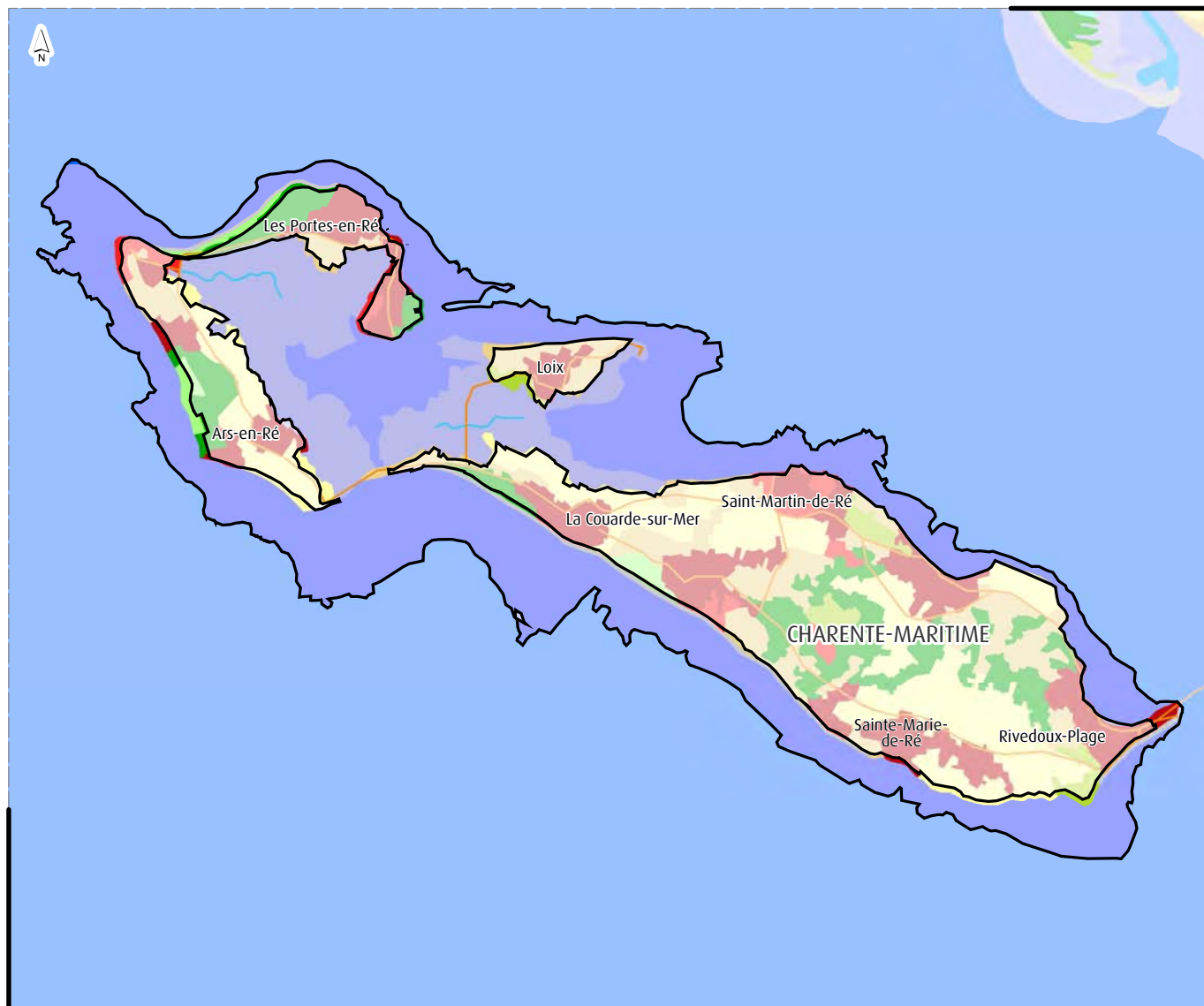
Réalisation : SOeS, Mai 2010.





Occupation des sols de la zone humide Ile de Ré

FR53100201



□ Périmètre d'observation

□ Département

Réseaux

— Réseau routier

+ Réseau ferré

— Hydrographie

Territoires artificialisés

■ Zones urbanisées

■ Extraction de matériaux

■ Autres zones artificialisées

Territoires agricoles

■ Zones agricoles homogènes

■ Rizières

■ Zones agricoles hétérogènes

Forêts et milieux semi-naturels

■ Forêts (feuillus, conifères et mixtes)

■ Prairies, pelouses et pâturages naturels

■ Autres milieux naturels à végétation arbustive

■ Espaces ouverts, sans ou avec peu de végétation

Zones humides

■ Marais intérieurs

■ Tourbières

■ Marais maritimes

■ Marais salants

■ Zones intertidales

Surfaces en eau

■ Cours et voies d'eau

■ Plans d'eau

■ Lagunes littorales

■ Estuaires

■ Mers et océans

0 1 2 km

Source :
Zones Humides : CGDD/SOeS, 2004.
Occupation des sols : UE-SOeS, CORINE Land Cover, 2006.
Réseaux : © IGN, ROUTE500®, 2008.
Limites départementales : © IGN, BD CARTO®, 2006.

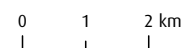
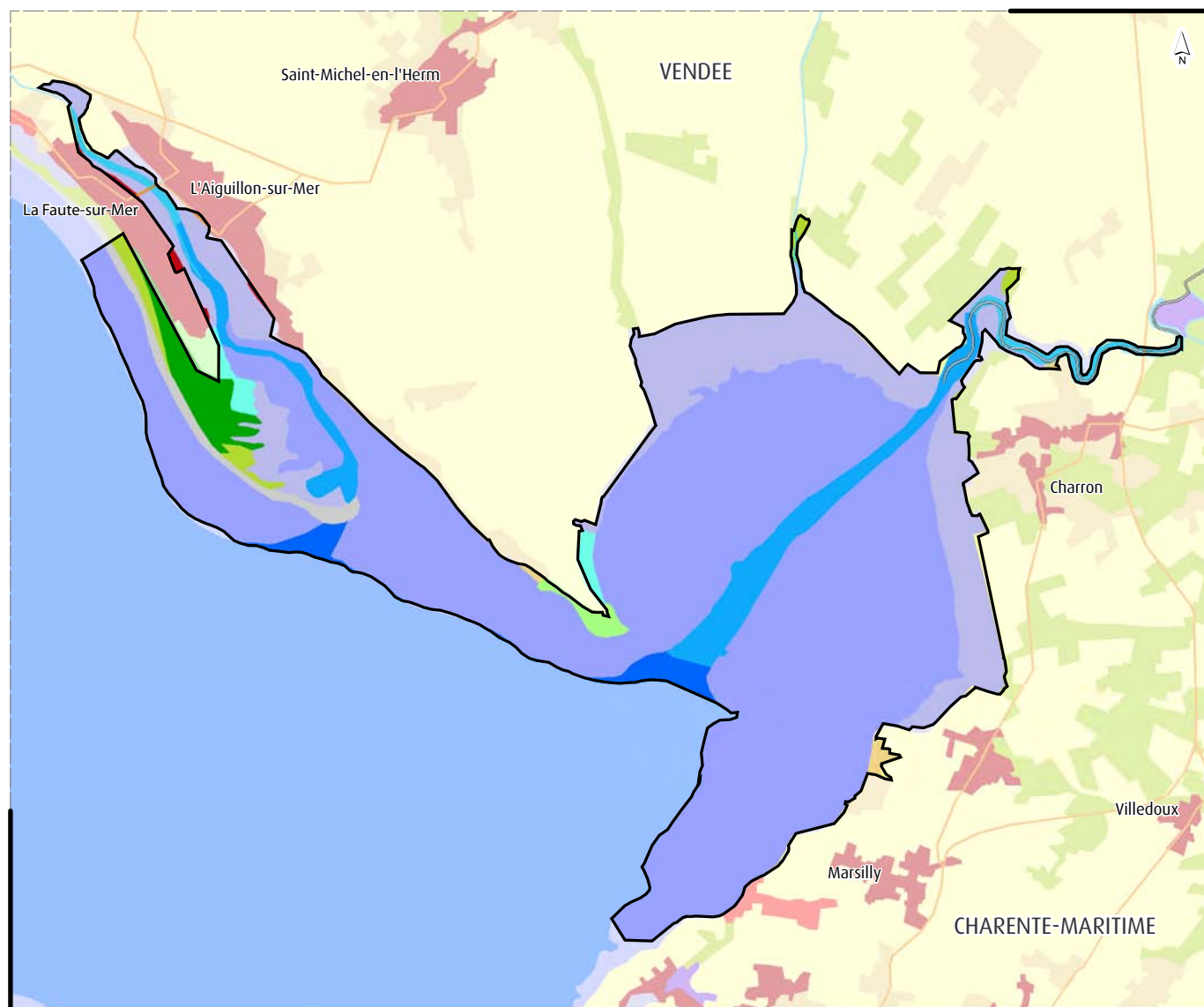
Réalisation : SOeS, Mai 2010.





Occupation des sols de la zone humide Baie de l'Aiguillon

FR53100202



- Périimètre d'observation
- Département
- Réseaux**
- Réseau routier
- + Réseau ferré
- Hydrographie

Territoires artificialisés

- Zones urbanisées
- Extraction de matériaux
- Autres zones artificialisées

Territoires agricoles

- Zones agricoles homogènes
- Rizières
- Zones agricoles hétérogènes

Forêts et milieux semi-naturels

- Forêts (feuillus, conifères et mixtes)
- Prairies, pelouses et pâturages naturels
- Autres milieux naturels à végétation arbustive
- Espaces ouverts, sans ou avec peu de végétation

Zones humides

- Marais intérieurs
- Tourbières
- Marais maritimes
- Marais salants
- Zones intertidales

Surfaces en eau

- Cours et voies d'eau
- Plans d'eau
- Lagunes littorales
- Estuaires
- Mers et océans

Source :
Zones Humides : CGDD/SOeS, 2004.
Occupation des sols : UE-SOeS, CORINE Land Cover, 2006.
Réseaux : © IGN, ROUTE500®, 2008.
Limites départementales : © IGN, BD CARTO®, 2006.

Réalisation : SOeS, Mai 2010.

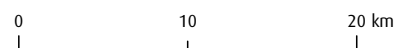
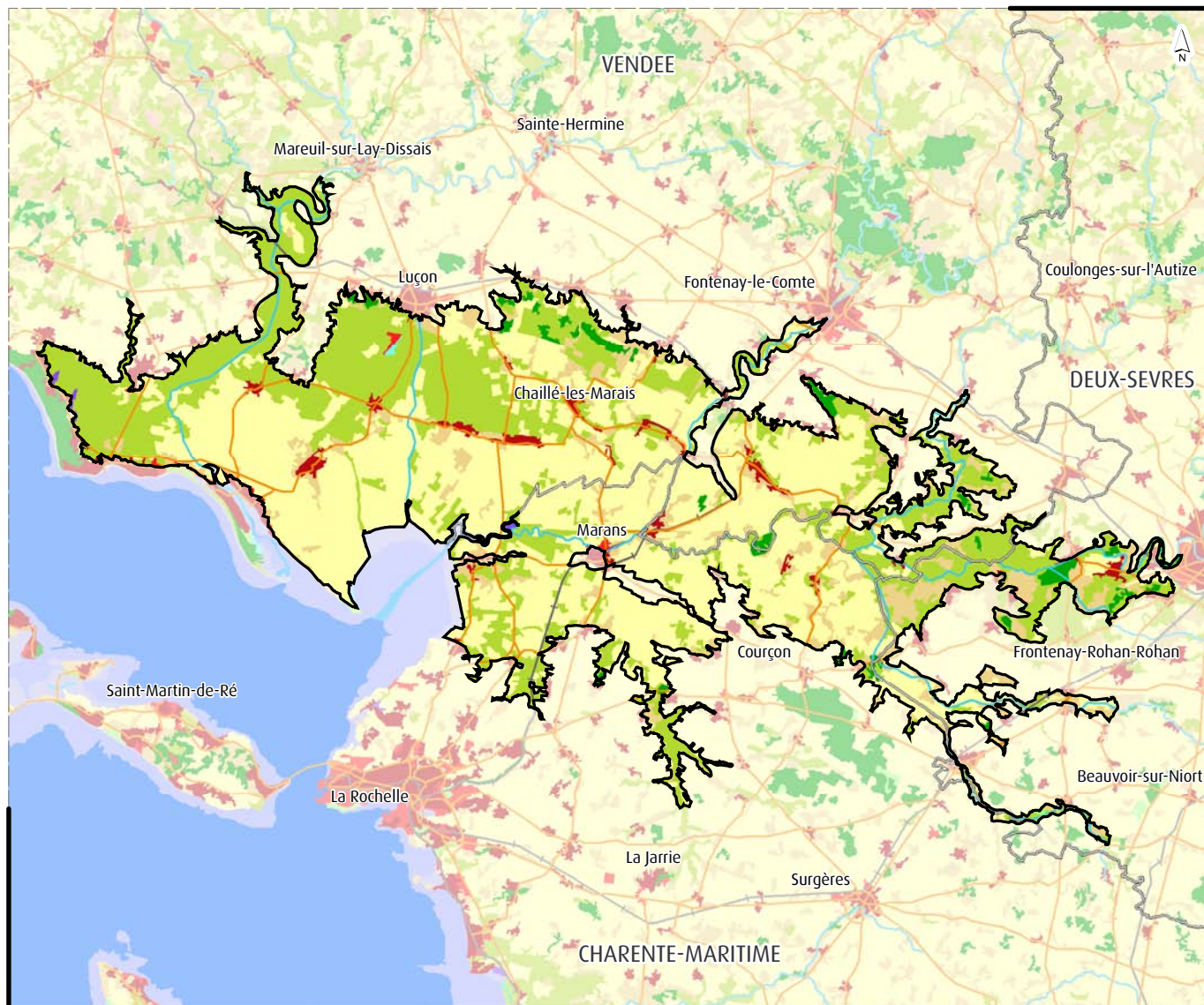




Occupation des sols de la zone humide

Marais Poitevin

FR53100203



- Périmètre d'observation
- Département
- Réseaux**
- Réseau routier
- + Réseau ferré
- Hydrographie

Territoires artificialisés

- Zones urbanisées
- Extraction de matériaux
- Autres zones artificialisées

Territoires agricoles

- Zones agricoles homogènes
- Rizières
- Zones agricoles hétérogènes

Forêts et milieux semi-naturels

- Forêts (feuillus, conifères et mixtes)
- Prairies, pelouses et pâturages naturels
- Autres milieux naturels à végétation arbustive
- Espaces ouverts, sans ou avec peu de végétation

Zones humides

- Marais intérieurs
- Tourbières
- Marais maritimes
- Marais salants
- Zones intertidales

Surfaces en eau

- Cours et voies d'eau
- Plans d'eau
- Lagunes littorales
- Estuaires
- Mers et océans

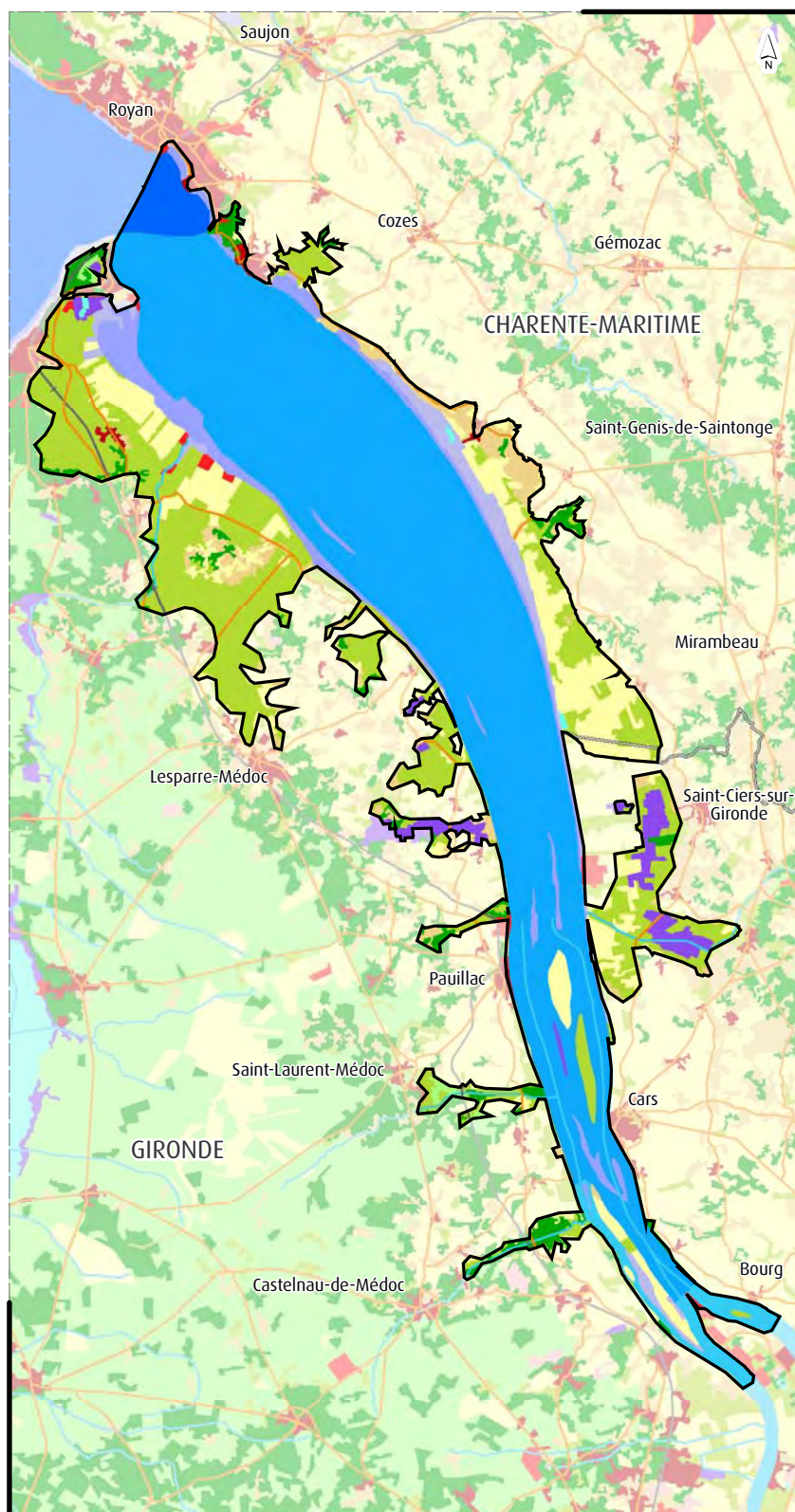
Source :
Zones Humides : CGDD/SOeS, 2004.
Occupation des sols : UE-SOeS, CORINE Land Cover, 2006.
Réseaux : © IGN, ROUTE500®, 2008.
Limites départementales : © IGN, BD CARTO®, 2006.

Réalisation : SOeS, Mai 2010.





Occupation des sols de la zone humide Estuaire de la Gironde



- Département
- Périmètre d'observation
- Réseaux**
- Réseau routier
- + Réseau ferré
- Hydrographie
- Territoires artificialisés**
- Zones urbanisées
- Extraction de matériaux
- Autres zones artificialisées
- Territoires agricoles**
- Zones agricoles homogènes
- Rizières
- Zones agricoles hétérogènes
- Forêts et milieux semi-naturels**
- Forêts (feuillus, conifères et mixtes)
- Prairies, pelouses et pâturages naturels
- Autres milieux naturels à végétation arbustive
- Espaces ouverts, sans ou avec peu de végétation
- Zones humides**
- Marais intérieurs
- Tourbières
- Marais maritimes
- Marais salants
- Zones intertidales
- Surfaces en eau**
- Cours et voies d'eau
- Plans d'eau
- Lagunes littorales
- Estuaires
- Mers et océans

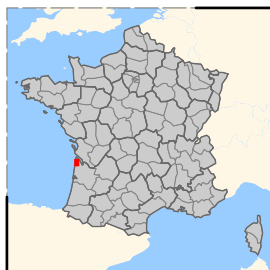
FR611001

0 10 20 km

Source :
Zones Humides : CGDD/SOeS, 2004.
Occupation des sols : UE-SOeS, CORINE Land Cover, 2006.
Réseaux : © IGN, ROUTE500®, 2008.
Limites départementales : © IGN, BD CARTO®, 2006.

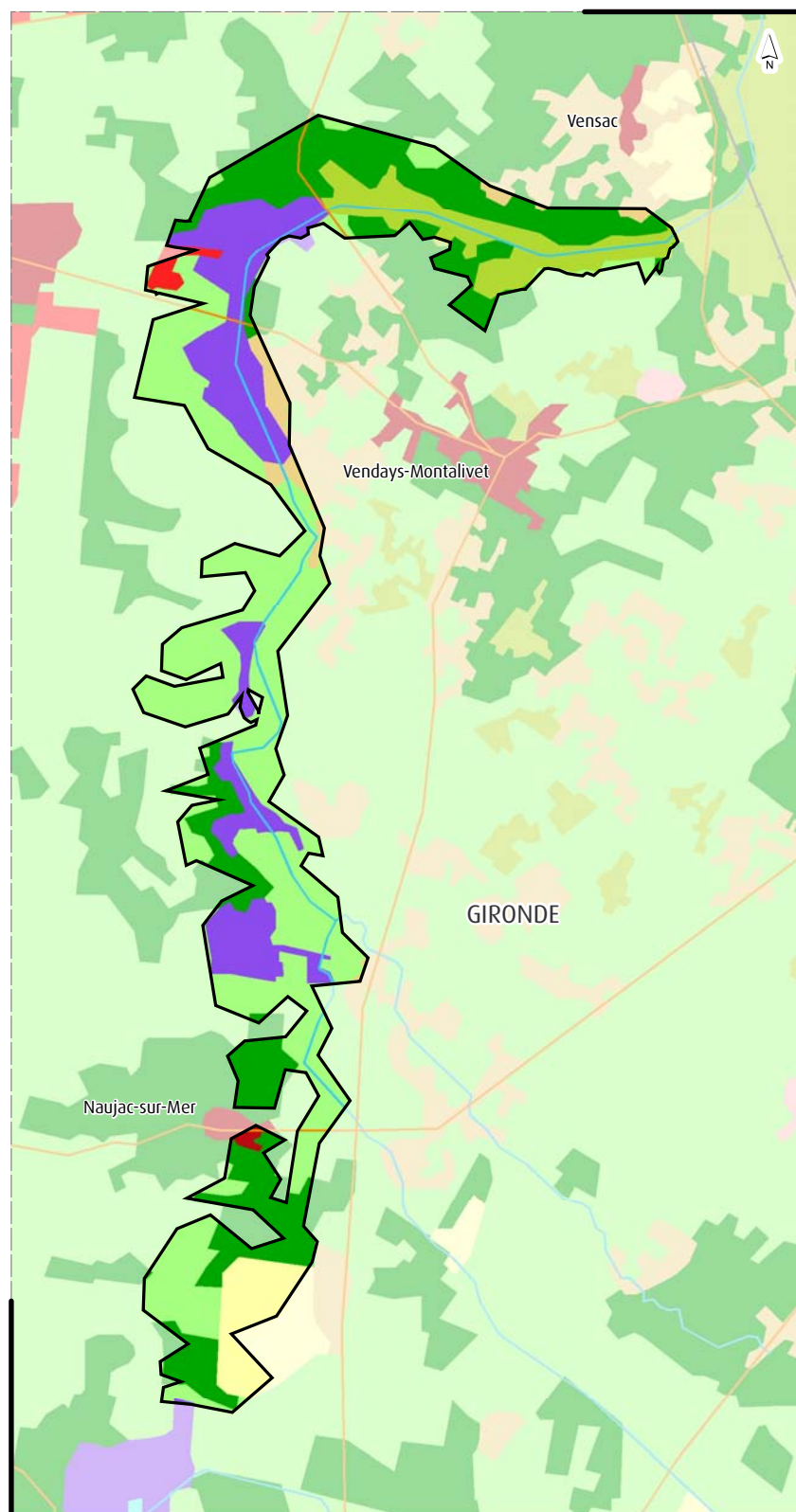


Réalisation : SOeS, Mai 2010.



Occupation des sols de la zone humide

Marais du nord Médoc



- Département
- Périmètre d'observation
- Réseaux**
- Réseau routier
- + Réseau ferré
- Hydrographie
- Territoires artificialisés**
- Zones urbanisées
- Extraction de matériaux
- Autres zones artificialisées
- Territoires agricoles**
- Zones agricoles homogènes
- Rizières
- Zones agricoles hétérogènes
- Forêts et milieux semi-naturels**
- Forêts (feuillus, conifères et mixtes)
- Prairies, pelouses et pâturages naturels
- Autres milieux naturels à végétation arbustive
- Espaces ouverts, sans ou avec peu de végétation
- Zones humides**
- Marais intérieurs
- Tourbières
- Marais maritimes
- Marais salants
- Zones intertidales
- Surfaces en eau**
- Cours et voies d'eau
- Plans d'eau
- Lagunes littorales
- Estuaires
- Mers et océans

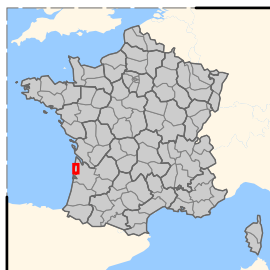
FR61100201

0 1 2 km

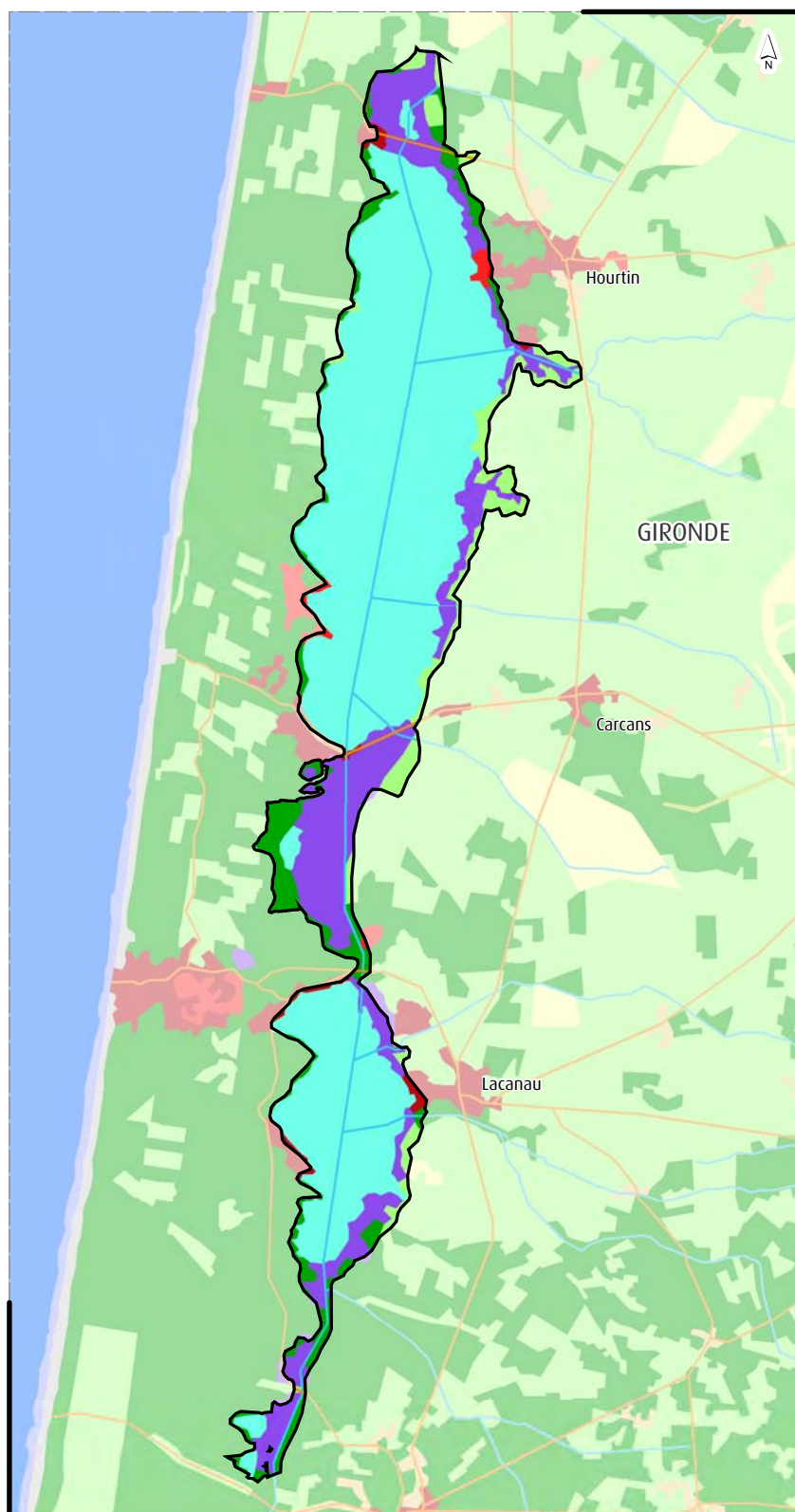
Source :
 Zones Humides : CGDD/SOeS, 2004.
 Occupation des sols : UE-SOeS, CORINE Land Cover, 2006.
 Réseaux : © IGN, ROUTE500®, 2008.
 Limites départementales : © IGN, BD CARTO®, 2006.

Réalisation : SOeS, Mai 2010.





Occupation des sols de la zone humide Lacs de Lacanau et d'Hourtin



- Département
- Périmètre d'observation
- Réseaux**
- Réseau routier
- + Réseau ferré
- Hydrographie
- Territoires artificialisés**
- Zones urbanisées
- Extraction de matériaux
- Autres zones artificialisées
- Territoires agricoles**
- Zones agricoles homogènes
- Rizières
- Zones agricoles hétérogènes
- Forêts et milieux semi-naturels**
- Forêts (feuillus, conifères et mixtes)
- Prairies, pelouses et pâturages naturels
- Autres milieux naturels à végétation arbustive
- Espaces ouverts, sans ou avec peu de végétation
- Zones humides**
- Marais intérieurs
- Tourbières
- Marais maritimes
- Marais salants
- Zones intertidales
- Surfaces en eau**
- Cours et voies d'eau
- Plans d'eau
- Lagunes littorales
- Estuaires
- Mers et océans

FR61100202

0 2,5 5 km

Source :
Zones Humides : CGDD/SOeS, 2004.
Occupation des sols : UE-SOeS, CORINE Land Cover, 2006.
Réseaux : © IGN, ROUTE500®, 2008.
Limites départementales : © IGN, BD CARTO®, 2006.

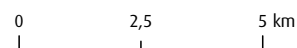
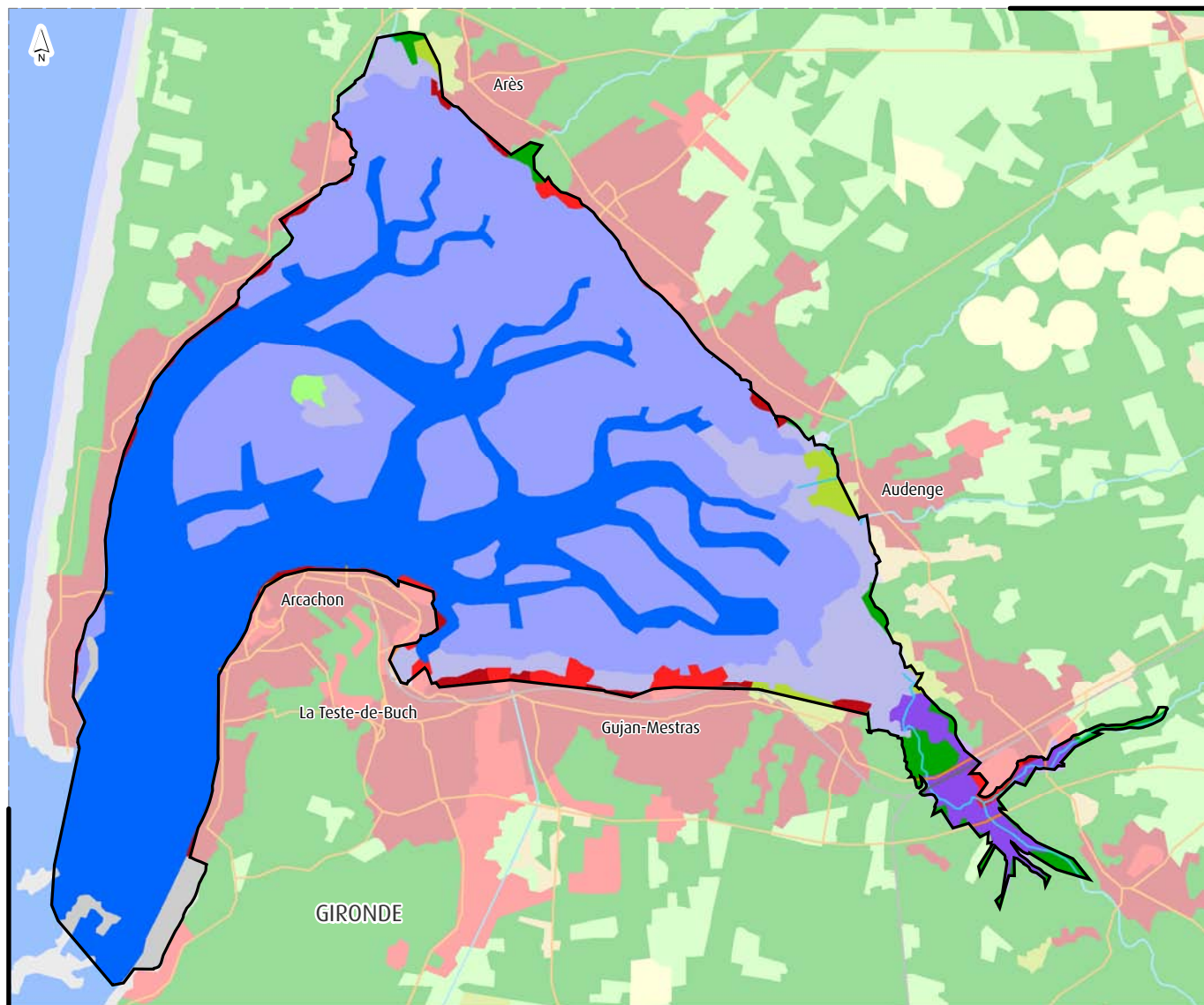
Réalisation : SOeS, Mai 2010.





Occupation des sols de la zone humide Bassin d'Arcachon

FR611003



□ Périmètre d'observation

□ Département

Réseaux

— Réseau routier

+ Réseau ferré

— Hydrographie

Territoires artificialisés

■ Zones urbanisées

■ Extraction de matériaux

■ Autres zones artificialisées

Territoires agricoles

■ Zones agricoles homogènes

■ Rizières

■ Zones agricoles hétérogènes

Forêts et milieux semi-naturels

■ Forêts (feuillus, conifères et mixtes)

■ Prairies, pelouses et pâturages naturels

■ Autres milieux naturels à végétation arbustive

■ Espaces ouverts, sans ou avec peu de végétation

Zones humides

■ Marais intérieurs

■ Tourbières

■ Marais maritimes

■ Marais salants

■ Zones intertidales

Surfaces en eau

■ Cours et voies d'eau

■ Plans d'eau

■ Lagunes littorales

■ Estuaires

■ Mers et océans

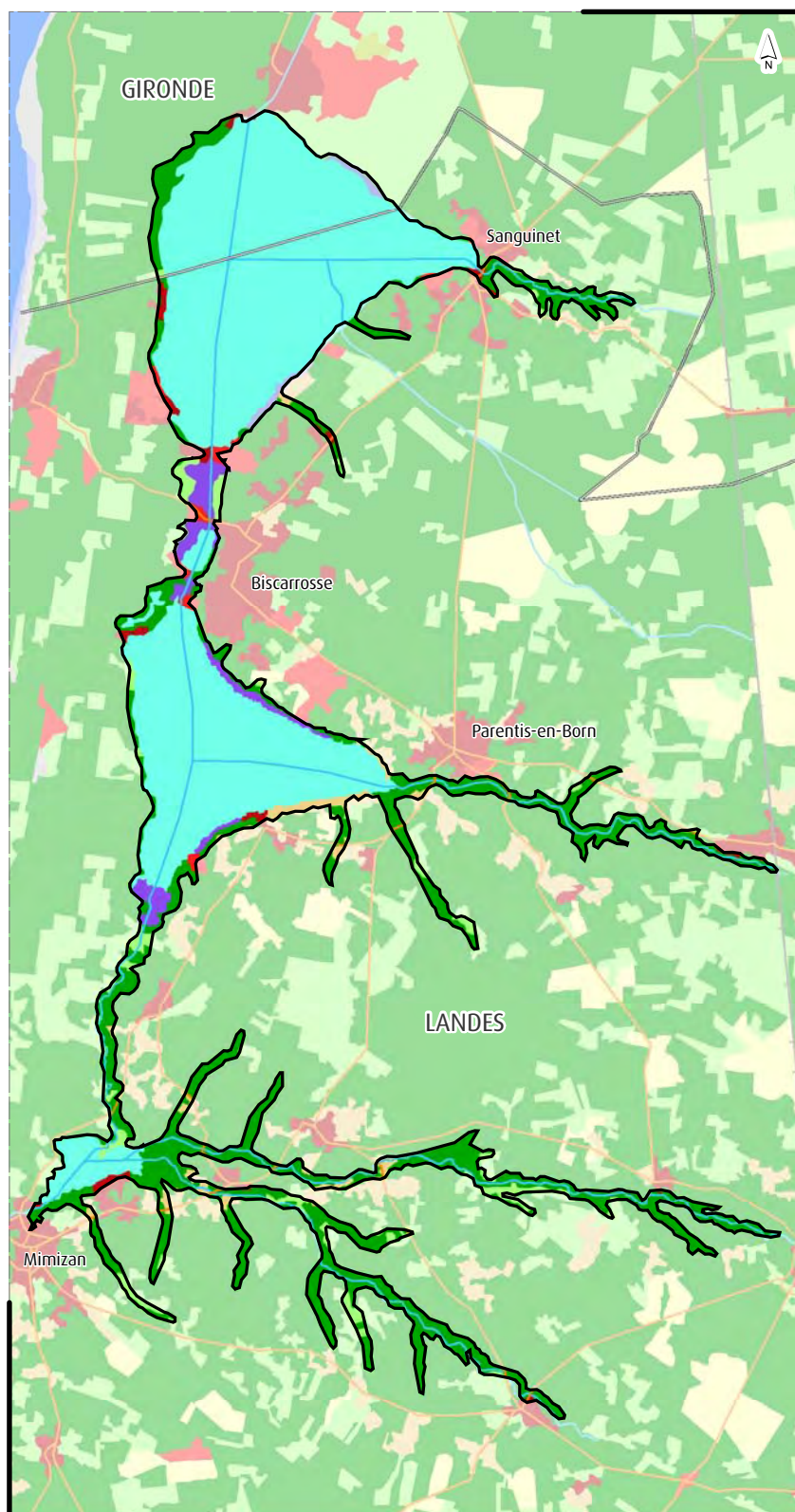
Source :
Zones Humides : CGDD/SOeS, 2004.
Occupation des sols : UE-SOeS, CORINE Land Cover, 2006.
Réseaux : © IGN, ROUTE500®, 2008.
Limites départementales : © IGN, BD CARTO®, 2006.

Réalisation : SOeS, Mai 2010.





Occupation des sols de la zone humide Lacs de Cazaux, Biscarrosse, Aureilhan



- Département
- Périmètre d'observation
- Réseaux**
- Réseau routier
- + Réseau ferré
- Hydrographie
- Territoires artificialisés**
- Zones urbanisées
- Extraction de matériaux
- Autres zones artificialisées
- Territoires agricoles**
- Zones agricoles homogènes
- Rizières
- Zones agricoles hétérogènes
- Forêts et milieux semi-naturels**
- Forêts (feuillus, conifères et mixtes)
- Prairies, pelouses et pâturages naturels
- Autres milieux naturels à végétation arbustive
- Espaces ouverts, sans ou avec peu de végétation
- Zones humides**
- Marais intérieurs
- Tourbières
- Marais maritimes
- Marais salants
- Zones intertidales
- Surfaces en eau**
- Cours et voies d'eau
- Plans d'eau
- Lagunes littorales
- Estuaires
- Mers et océans

FR611004

0 2,5 5 km

Source :
Zones Humides : CGDD/SOeS, 2004.
Occupation des sols : UE-SOeS, CORINE Land Cover, 2006.
Réseaux : © IGN, ROUTE500®, 2008.
Limites départementales : © IGN, BD CARTO®, 2006.

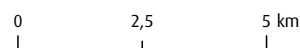
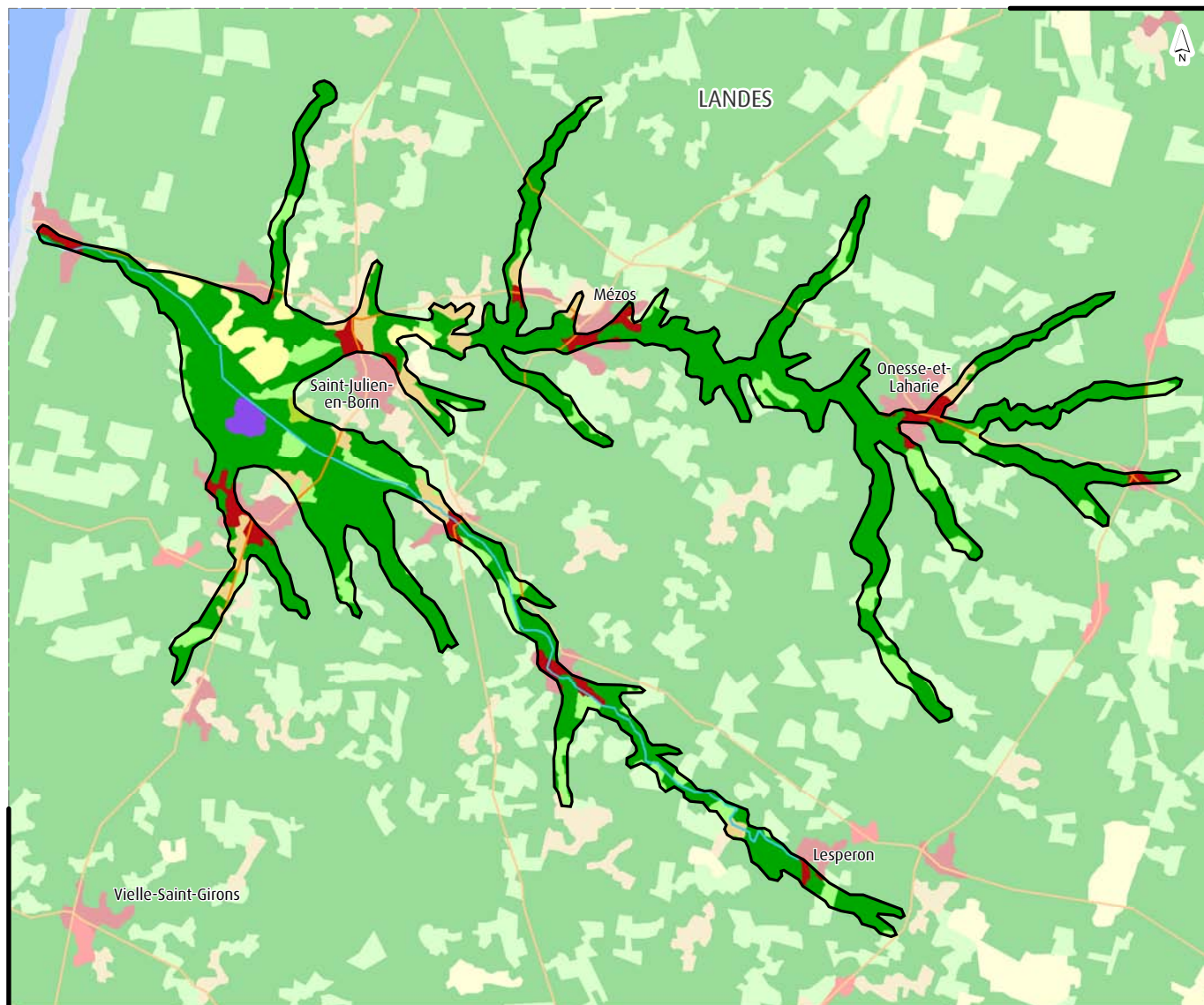
Réalisation : SOeS, Mai 2010.





Occupation des sols de la zone humide Courant de Contis

FR61100501



□ Périmètre d'observation

□ Département

Réseaux

— Réseau routier

+ Réseau ferré

— Hydrographie

Territoires artificialisés

■ Zones urbanisées

■ Extraction de matériaux

■ Autres zones artificialisées

Territoires agricoles

■ Zones agricoles homogènes

■ Rizières

■ Zones agricoles hétérogènes

Forêts et milieux semi-naturels

■ Forêts (feuillus, conifères et mixtes)

■ Prairies, pelouses et pâturages naturels

■ Autres milieux naturels à végétation arbustive

■ Espaces ouverts, sans ou avec peu de végétation

Zones humides

■ Marais intérieurs

■ Tourbières

■ Marais maritimes

■ Marais salants

■ Zones intertidales

Surfaces en eau

■ Cours et voies d'eau

■ Plans d'eau

■ Lagunes littorales

■ Estuaires

■ Mers et océans

Source :
Zones Humides : CGDD/SOeS, 2004.
Occupation des sols : UE-SOeS, CORINE Land Cover, 2006.
Réseaux : © IGN, ROUTE500®, 2008.
Limites départementales : © IGN, BD CARTO®, 2006.

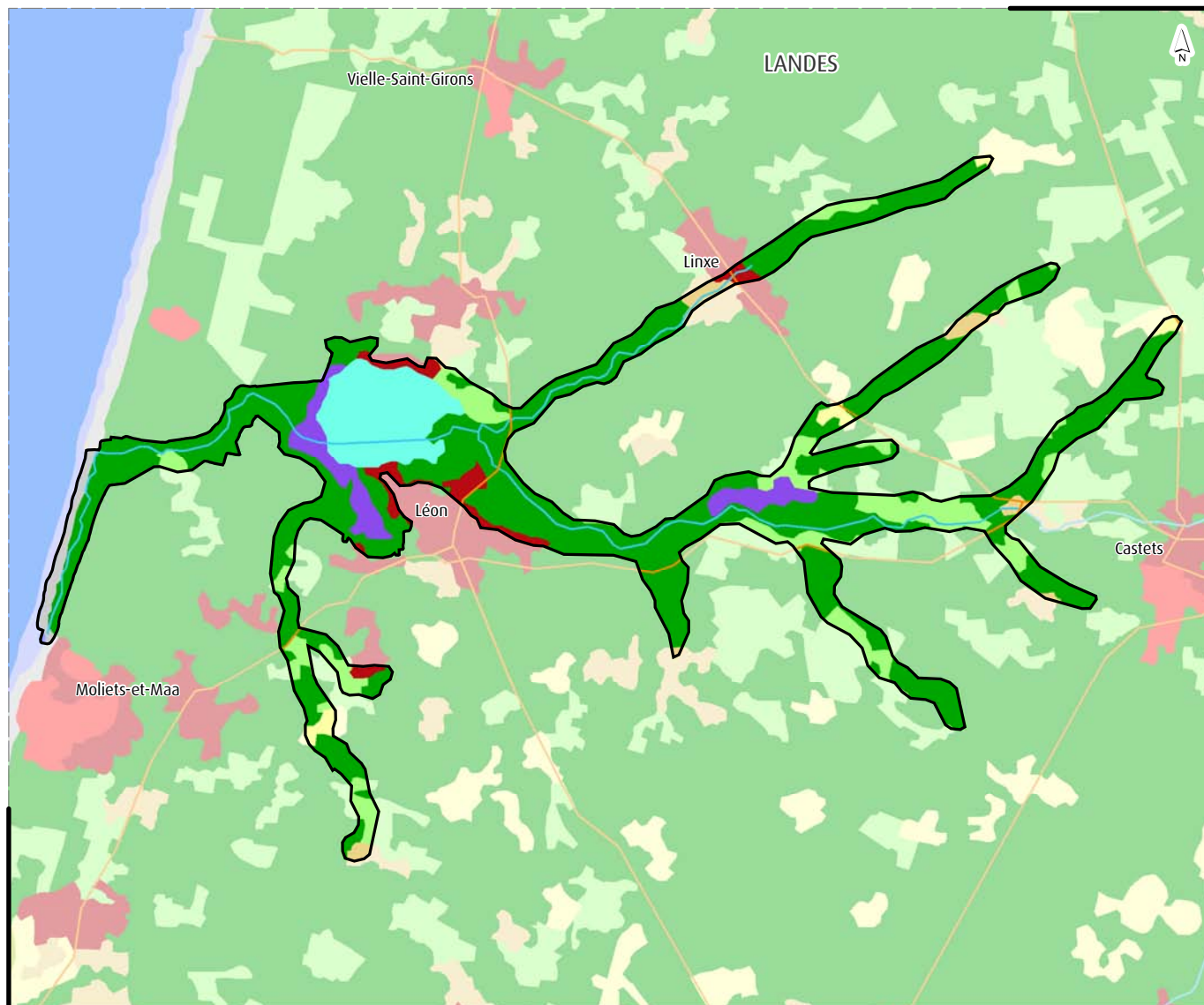
Réalisation : SOeS, Mai 2010.





Occupation des sols de la zone humide Lac de Léon

FR61100502



□ Périmètre d'observation

□ Département

Réseaux

— Réseau routier

+ Réseau ferré

— Hydrographie

Territoires artificialisés

■ Zones urbanisées

■ Extraction de matériaux

■ Autres zones artificialisées

Territoires agricoles

■ Zones agricoles homogènes

■ Rizières

■ Zones agricoles hétérogènes

Forêts et milieux semi-naturels

■ Forêts (feuillus, conifères et mixtes)

■ Prairies, pelouses et pâturages naturels

■ Autres milieux naturels à végétation arbustive

■ Espaces ouverts, sans ou avec peu de végétation

Zones humides

■ Marais intérieurs

■ Tourbières

■ Marais maritimes

■ Marais salants

■ Zones intertidales

Surfaces en eau

■ Cours et voies d'eau

■ Plans d'eau

■ Lagunes littorales

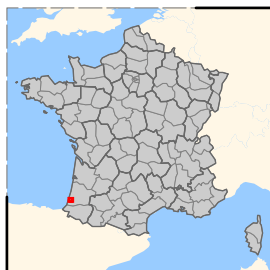
■ Estuaires

■ Mers et océans

Source :
Zones Humides : CGDD/SOeS, 2004.
Occupation des sols : UE-SOeS, CORINE Land Cover, 2006.
Réseaux : © IGN, ROUTE500®, 2008.
Limites départementales : © IGN, BD CARTO®, 2006.

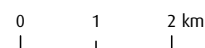
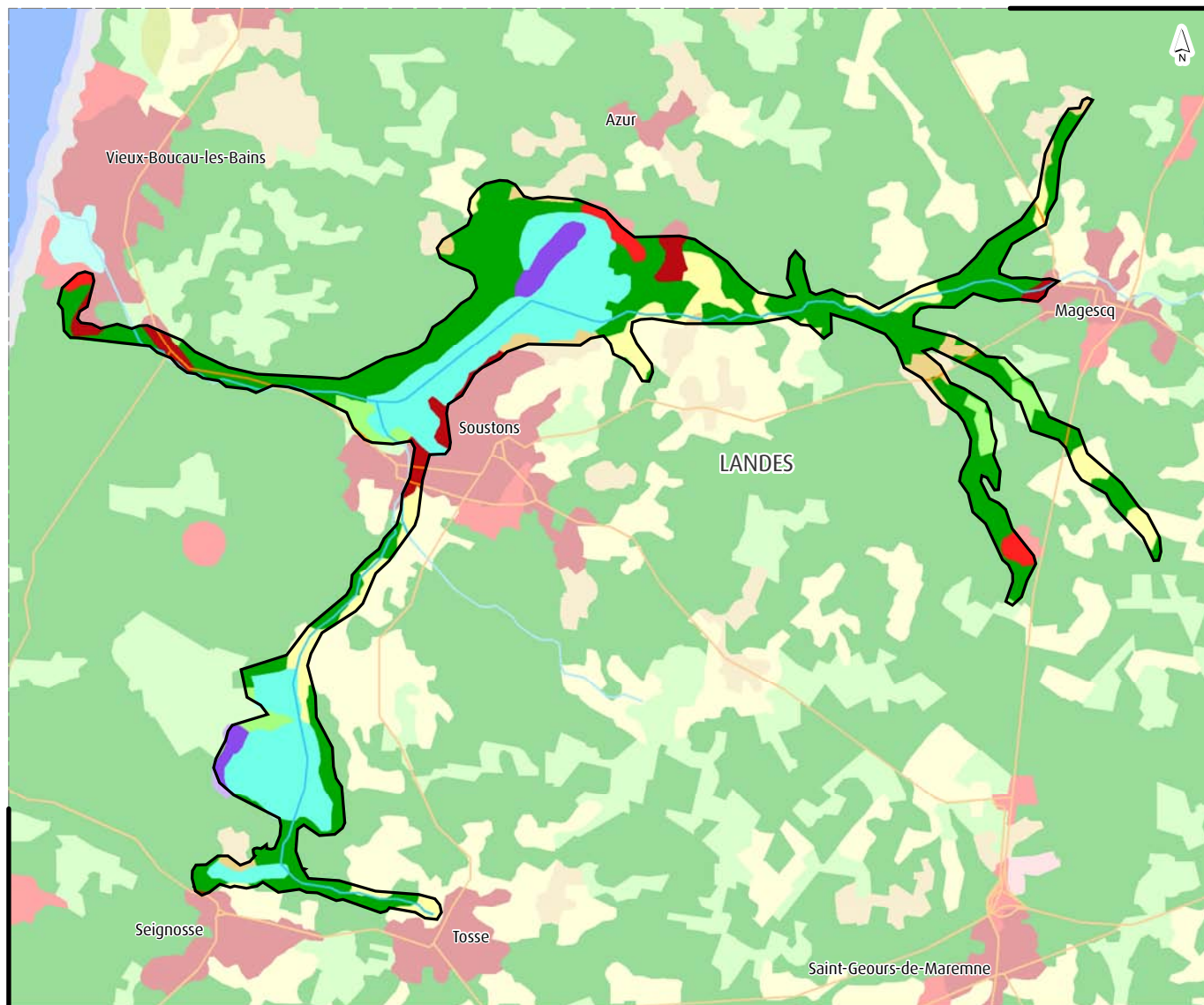
Réalisation : SOeS, Mai 2010.





Occupation des sols de la zone humide Lacs de Soustons, Noir, Blanc

FR61100503



- Périmètre d'observation
- Département
- Réseaux**
- Réseau routier
- + Réseau ferré
- Hydrographie

Territoires artificialisés

- Zones urbanisées
- Extraction de matériaux
- Autres zones artificialisées

Territoires agricoles

- Zones agricoles homogènes
- Rizières
- Zones agricoles hétérogènes

Forêts et milieux semi-naturels

- Forêts (feuillus, conifères et mixtes)
- Prairies, pelouses et pâturages naturels
- Autres milieux naturels à végétation arbustive
- Espaces ouverts, sans ou avec peu de végétation

Zones humides

- Marais intérieurs
- Tourbières
- Marais maritimes
- Marais salants
- Zones intertidales

Surfaces en eau

- Cours et voies d'eau
- Plans d'eau
- Lagunes littorales
- Estuaires
- Mers et océans

Source :
Zones Humides : CGDD/SOeS, 2004.
Occupation des sols : UE-SOeS, CORINE Land Cover, 2006.
Réseaux : © IGN, ROUTE500®, 2008.
Limites départementales : © IGN, BD CARTO®, 2006.

Réalisation : SOeS, Mai 2010.

